



ROMÂNIA
JUDEȚUL BACĂU
UNITATEA ADMINISTRATIV TERITORIALA
COMUNA DAMIENEȘTI
CONSILIUL LOCAL

Exemplarul
nr. __

cu sediul în localitatea Dămieniști, comun Dămieniști, județul Bacău, str.Vasile Morțun, nr. 78, cod poștal 607135, telefon 0234222502, fax 0234 222870, e-mail: primaria.damienesti@yahoo.com, site: www.primariadamienesti.ro

HOTĂRÂREA
Nr. 69 din 28.10.2022

privind însușirea suprafeței de teren de 10166 mp reprezentând diferențe constatate la măsurătorile topografice ale drumurilor de interes local aparținând domeniului public al comunei Dămieniști, județul Bacău

Consiliul local al comunei Dămieniști, județul Bacău întrunit în ședința extraordinară în data 28.10.2022

Având în vedere:

- Prevederile art. 129, alin. 2), lit.(c) și alin. 14), art. 139, alin. 3), lit. (g) din O.U.G 57/2019 privind Codul Administrativ;
- Prevederile ale art. 3 din anexa la H.G. nr. 392/2020 privind aprobarea Normelor tehnice pentru întocmirea inventarului bunurilor care alcătuiesc domeniul public și privat al comunelor, al orașelor, al municipiilor și al județelor;
- Urmare a Legii nr. 24/2000, privind normele de tehnică legislativă pentru elaborarea actelor normative, republicată cu modificările și completările ulterioare

Văzând:

- PLANURILE DE AMPLASAMENT întocmite de către PFA BACIU CĂTĂLIN autorizat prin Certificatul de Autorizare seria RO-BC-F nr. 0153/2014, în vederea implementării proiectului "**MODERNIZARE DRUMURI DE INTERES LOCAL IN COMUNA DĂMIENEȘTI, JUDEȚUL BACĂU**", reprezentând diferențe constatate la măsurătorile topografice ale drumurilor de interes local aparținând domeniului public al comunei Dămieniști, județul Bacău, astfel:

Denumire strada	De la /mp	Pana la /mp	Diferență/mp	Nr. Carte Funciară
Nucului	2216	2263	+47	61084
Lalelelor	2435	2424	-11	61074
Luminii	2538	2558	+20	61098
Veche +Liniștii	9966	14734	+4768	60549
Valea Viei	670	865	+195	62230
Rozelor	3440	4182	+742	61096
Gheorghe Dobârceanu+ Constantin Idriceanu + Gheorghe Roiu	10592	14997	+4405	60592
TOTAL	31857	42023	10166	

Luând în considerare:

- Referatul de aprobare a primarului comunei Dămieniști, județul Bacău nr. 5150 din 27.10.2022, în calitatea sa de inițiator al proiectului de hotărâre nr. 5145 din 27.10.2022.
- Raportul nr. 5149 din 27.10.2022 al Compartimentului de specialitate din cadrul aparatului de specialitate al primarului comunei Dămieniști;

Luând act de avizele consultative ale comisiilor de specialitate din cadrul Consiliului local, emise astfel:

- nr. 5173 din 28.10.2022 al comisiei pentru administrație publică locală, juridică, apărarea ordinii și liniștii publice, a drepturilor cetățenilor;
- nr. 5174 din 28.10.2022 al comisiei pentru învățământ, sănătate, cultură, protecție socială, activități sportive și de agrement;

Văzând de avizul de legalitate al secretarului general UAT, emis în conformitate cu prevederile art.243 alin.1 lit.a) din OUG nr.57/2019 privind Codul Administrativ.

În temeiul art. 136, 196 alin.(1), lit.a) din Ordonanța de Urgență a Guvernului nr.57/2019 privind Codul administrativ cu modificările și completările ulterioare;

HOTĂRĂȘTE:

Art.1. Se aprobă însusirea suprafeței de **10166 mp** teren aferent drumurilor de interes local aparținând domeniului public Anexa nr. 28 la Hotărârea Guvernului nr. 1347/2001 privind atestarea domeniului public al județului Bacău, precum și a municipiilor, orașelor și comunelor din județul Bacău, cu modificările și completările ulterioare a Monitorului Oficial nr. 305 bis/2002, conform PLANURILOR DE AMPLASAMENT, anexă la prezenta hotărâre, după cum urmează:

Denumire strada	De la /mp	până la /mp	Diferență/mp	Nr. Carte Funciară
Nucului	2216	2263	+47	61084
Lalelelor	2435	2424	-11	61074
Luminii	2538	2558	+20	61098
Veche +Liniștii	9966	14734	+4768	60549
Valea Viei	670	865	+195	62230
Rozelor	3440	4182	+742	61096
Gheorghe Dobârceanu+ Constantin Idriceanu + Gheorghe Roiu	10592	14997	+4405	60592
TOTAL	31857	42023	10166	

Art.2 (1) Prezenta Hotărâre se va comunica, în condițiile legii, Instituției Prefectului Județului Bacău, altor persoanelor interesate și va fi adusă la cunoștință publică în condițiile legii.

(2) Prevederile prezentei hotărâri vor putea fi consultate și pe site-ul instituției la adresa: [primariadamienesti.ro/MONITORUL OFICIAL/HOTĂRĂȘTILE AUTORITĂȚII DELIBERATIVE](http://primariadamienesti.ro/MONITORUL_OFICIAL/HOTĂRĂȘTILE_AUTORITĂȚII_DELIBERATIVE).

Art.3. (1) Prezenta hotărâre a fost adoptată în condițiile art.5 lit. ee, coroborat cu art.139 alin.1, cu un număr de **10 voturi pentru**, **0 voturi împotriva**, **0 abțineri**.

(2) Au fost prezenți un număr de **10 consilieri** din totalul de 11 mandate.

Presedinte de ședință,
Consilier local,

NIȚĂ Vasile



CONTRASEMNEAZĂ de LEGALITATE
Secretar general UAT,

VERDE Matilda



1- Jb. Nucului

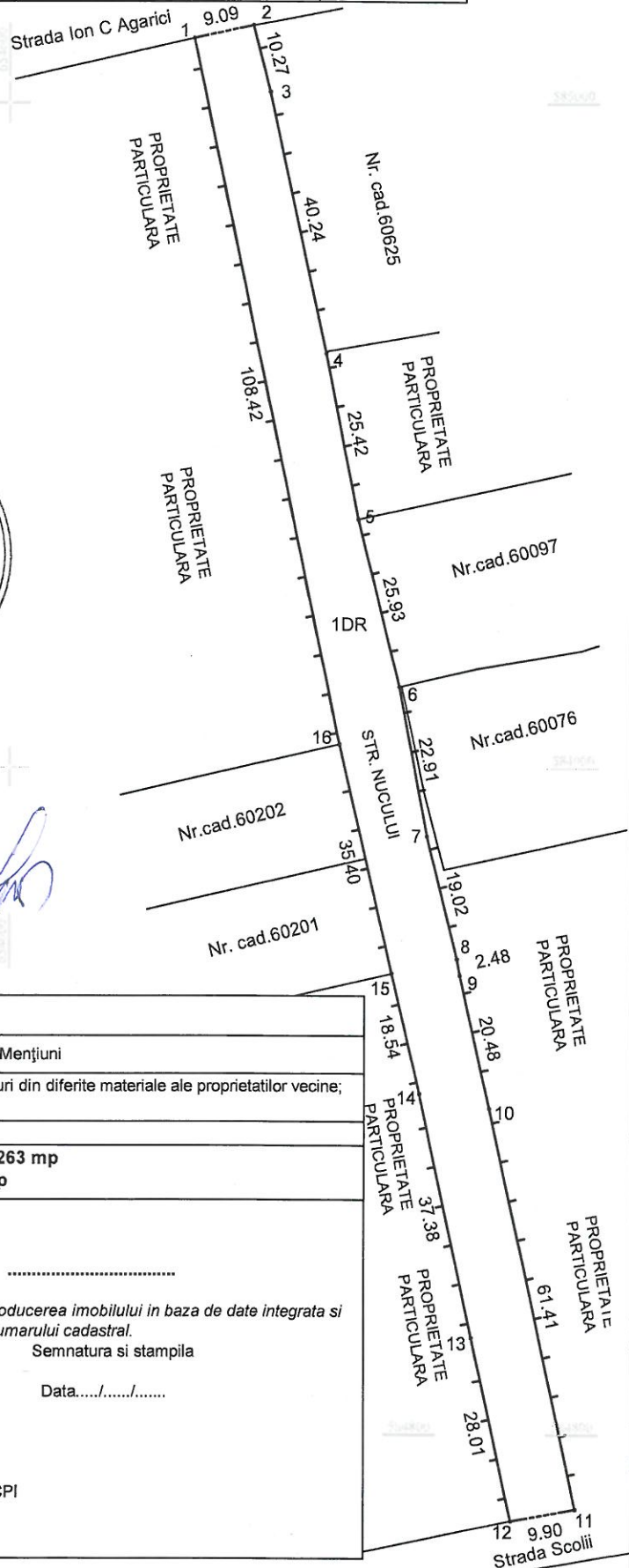
ANEXĂ HCL NR. 69 HM 28.10.2022

Anexa nr. 1.36

Plan de amplasament si delimitare a imobilului

(intravilan, scara 1:1000)

Nr. cadastral	Suprafața măsurată a imobilului (mp)	Adresa imobilului
61084	2263	Localitate Calugareni, str. Nucului, com Damienesti, jud. Bacau
Nr. Carte Funciară		Unitatea Administrativ Teritoriala (UAT) DAMIENESTI



Președintele de sedință,
Consiliul local,
NITA VASILE



Contosemnas,
Secretar general
Verde Iustilda

A. Date referitoare la teren

Nr. parcelă	Categoria de folosință	Suprafața (mp)	Mențiuni
1	Dr	2263	Teren intravilan delimitat de garduri din diferite materiale ale proprietatilor vecine;
Total		2263	

Suprafata totala masurata = 2263 mp
Suprafata din act = 2216 mp

Executant,

BACIU CATALIN

Confirm executarea masuratorilor la teren,
corectitudinea intocmirii documentatiei cadastrale si
corespondenta acestora cu realitatea din teren.
Semnatura si stampila

Catalin Baciu
ANCPI: B, RO-BC-F, 0153
2022.10.27 17:55:10
+03'00'

Data: Octombrie 2022

Inspector

Confirm introducerea imobilului in baza de date integrata si
atribuirea numarului cadastral.

Semnatura si stampila

Data...../...../.....

Stampila BCPI

2 - Str. LALELELOR

ANEXĂ HCL NR. 69 DIN 25.10.2022

Anexa nr. 1.36

Plan de amplasament si delimitare a imobilului

(intravilan, scara 1:1000)



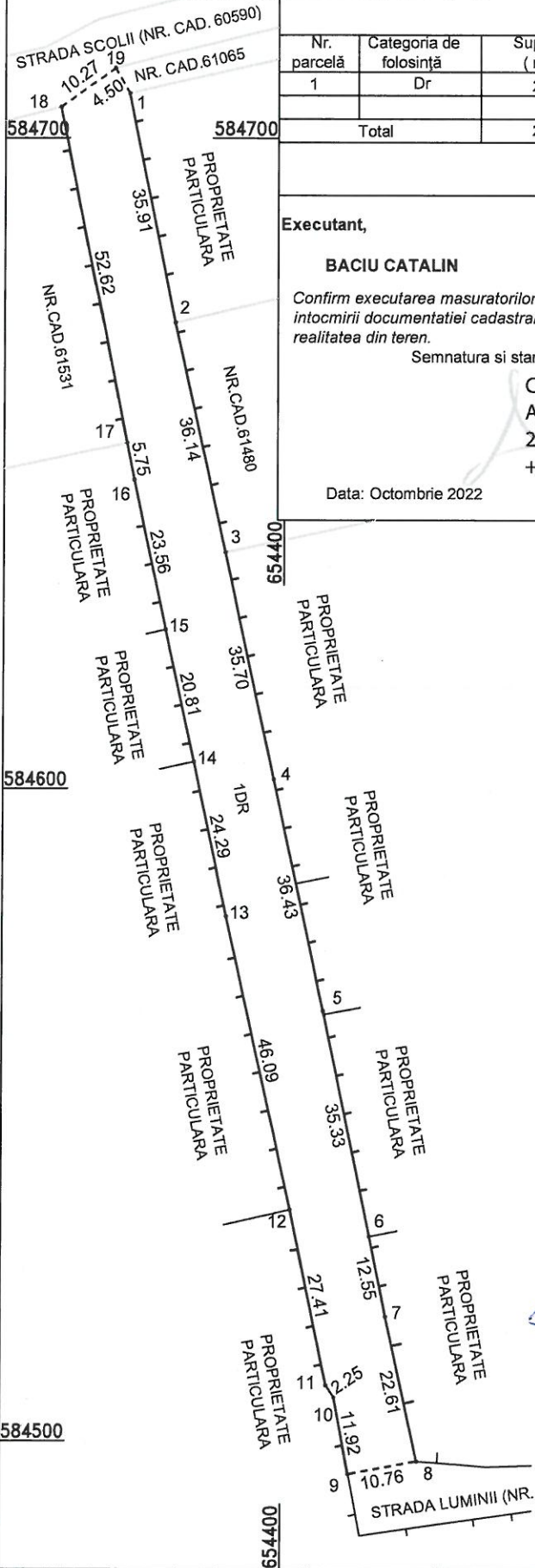
Nr. cadastral	Suprafata măsurată a imobilului (mp)	Adresa imobilului	
61074	2424	Localitate Calugareni, str. Lalelelor, com Damienesti, jud. Bacau	
Nr. Carte Funciară		Unitatea Administrativ Teritoriala (UAT)	DAMIENESTI

A. Date referitoare la teren

Nr. parcelă	Categoria de folosință	Suprafata (mp)	Mențiuni
1	Dr	2424	Teren intravilan delimitat de garduri din diferite materiale ale proprietatilor vecine;
Total		2424	

Suprafata totala masurata = 2424 mp
Suprafata din act = 2435 mp

<p>Executant,</p> <p>BACIU CATALIN</p> <p>Confirm executarea masuratorilor la teren, corectitudinea intocmirii documentatiei cadastrale si corespondenta acesteia cu realitatea din teren.</p> <p>Semnatura si stampila</p> <p>Catalin Baciu ANCPI: B, RO-BC-F, 0153 2022.10.27 17:54:41 +03'00'</p> <p>Data: Octombrie 2022</p>	<p>Inspector</p> <p>.....</p> <p>Confirm introducerea imobilului in baza de date integrata si atribuirea numarului cadastral.</p> <p>Semnatura si stampila</p> <p>Data...../...../.....</p> <p>Stampila BCPI</p>
--	---



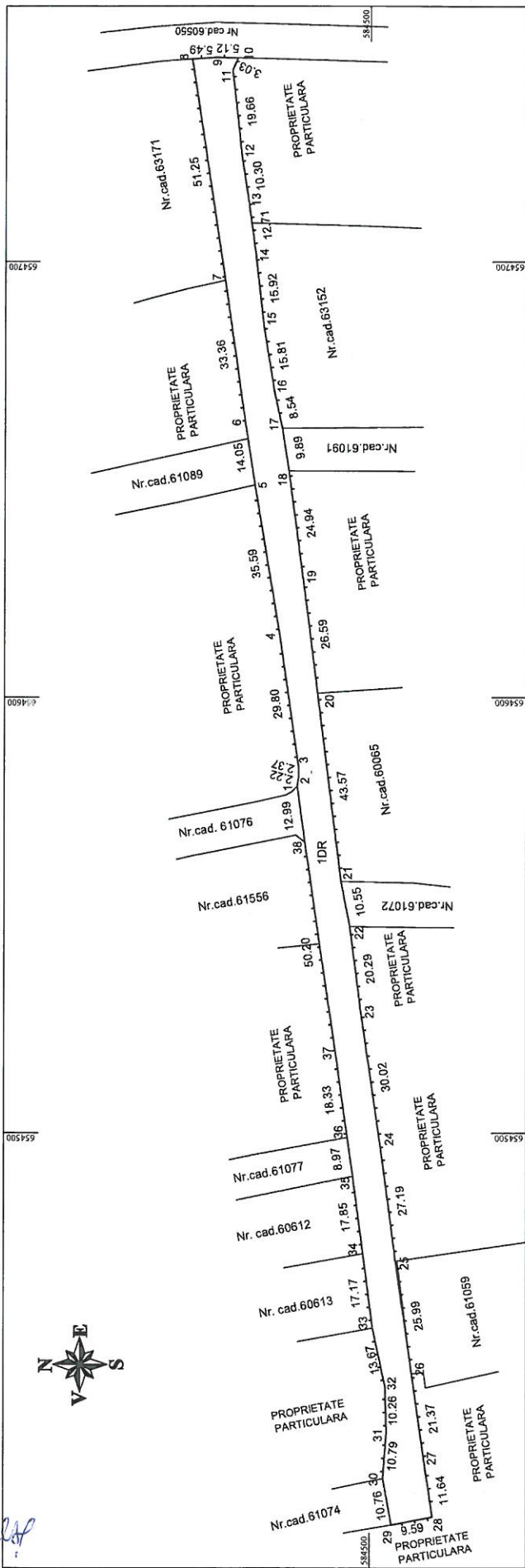
Președintele de Sedință
Consiliul local,
NINA VASILE



Contractuale de legatitate
Secretar general,
Verde Motilda

Anexa nr. 1.36

Plan de amplasament si delimitare a imobilului	
(intravilan, scara 1:1000)	
Nr. cadastral	Suprafata măsurată a imobilului (mp)
61098	2558
Nr. Carte Funciară	Localitate Calugareni, str. Luminii, com Damienesti, jud. Bacau
	Unitatea Administrativ Teritoriala (UAT) DAMIENESTI




A. Date referitoare la teren	
Nr. parcea	Suprafata (mp)
1	2558
Teren intravilan delimitat de garduri din diferite materiale ale proprietatilor vecine:	
Total	2558
Suprafata totala masurata = 2558 mp	
Suprafata din act = 2538 mp	

<p>Executant, BACIU CATALIN Confirm executarea masuratorilor la teren, corectitudinea intocmirii documentului cadastral si corespondenta acestuia cu realitatea din teren. Semnatura si stampila Catalin Baciu ANCP: B, RO-BC-F, 0153 2022-10-27 17:54:56 +03'00'</p>	<p>Inspector Confirm introducerea imobilului in baza de date integrata si atribuirea numarului cadastral. Semnatura si stampila Data:.....</p>
<p>Data: Octombrie 2022</p>	<p>Stampila BCPI</p>

Presedinte de Sediu,
 Consiliu local,
 NITA Vasile

Contractuale,
 Secretar general,
 Verde Catalina



h. str. Veche - str. Lăzării

ANEXA HCL NR. 69/28.10.2022

Plan de amplasament și delimitare a imobilului		Anexa nr. 1.36
(Intravilan, scara 1:2000)		
Nr. cadastral	Suprafața măsurată a imobilului (mp)	Adresa imobilului
60549	14734	Localitate Calugareni, com. Dămănești, jud. Bacău
Nr. Carte Funciara		Unitatea Administrativă Teritorială (UAT) DĂMĂNEȘTI



A. Date referitoare la teren	
Nr. parcea	Categoria de folosință
1	D
Suprafața (mp)	
14734	
Teren intravilan delimitat de garduri din diferite materiale ale proprietăților vecine.	
Total	
14734	
Suprafața totală măsurată = 14734 mp	
Suprafața din act = 9966 mp	
Executant,	Inspector
BACIU CATALIN	
Confirm executarea măsurătorii la teren, corectitudinea planșii și a datelor cadastrale și corespondența acesteia cu realitatea din teren.	
Semnatura și ștampila	
Catalin Baciu	
ANCP: B, RO-BC-F, 0153	
2022.10.27 17:56:29	
+03'00"	
Data: Octombrie 2022	Ștampila BGPI



Președintele
Consiliului local,
Mihai Dăgăle

Contasemenea,
Secretar general,
Verde Matilda

Thas.

Str. Valea Viei

ANEXA nr. 11CC 69/28.10.2022.

Anexa nr. 1.36

Plan de amplasament si delimitare a imobilului
(intravilan, scara 1:1000)

Nr. cadastral	Suprafata măsurată a imobilului (mp)	Adresa imobilului
62230	865	Localitate Damienesti, str. Valea Viei, com Damienesti, jud. Bacau
Nr. Carte Funciara		Unitatea Administrativ Teritoriala (UAT)
		DAMIENESTI

A. Date referitoare la teren

Nr. parcelă	Categoria de folosinta	Suprafata (mp)	Menjuni
1	Dr	865	Teren intravilan delimitat de garduri din diferite materiale ale proprietatilor vecine;
	Total	865	

Suprafata totala masurata = 865 mp
Suprafata din act = 670 mp

Executant, BACIU CATALIN Confirm executarea masuratorilor la teren, corectitudinea intocmirii documentatiei cadastrale si corespondenta acesteia cu realitatea din teren. Semnatura si stampila Catalin Baciu ANCPI: B, RO-BC-F, 0153 2022.10.27 17:56:49 +03'00'	Inspector Confirm introducerea imobilului in baza de date integrata si atribuirea numarului cadastral. Semnatura si stampila Data:...../...../..... Stampila BCPI
--	---

Data: Octombrie 2022

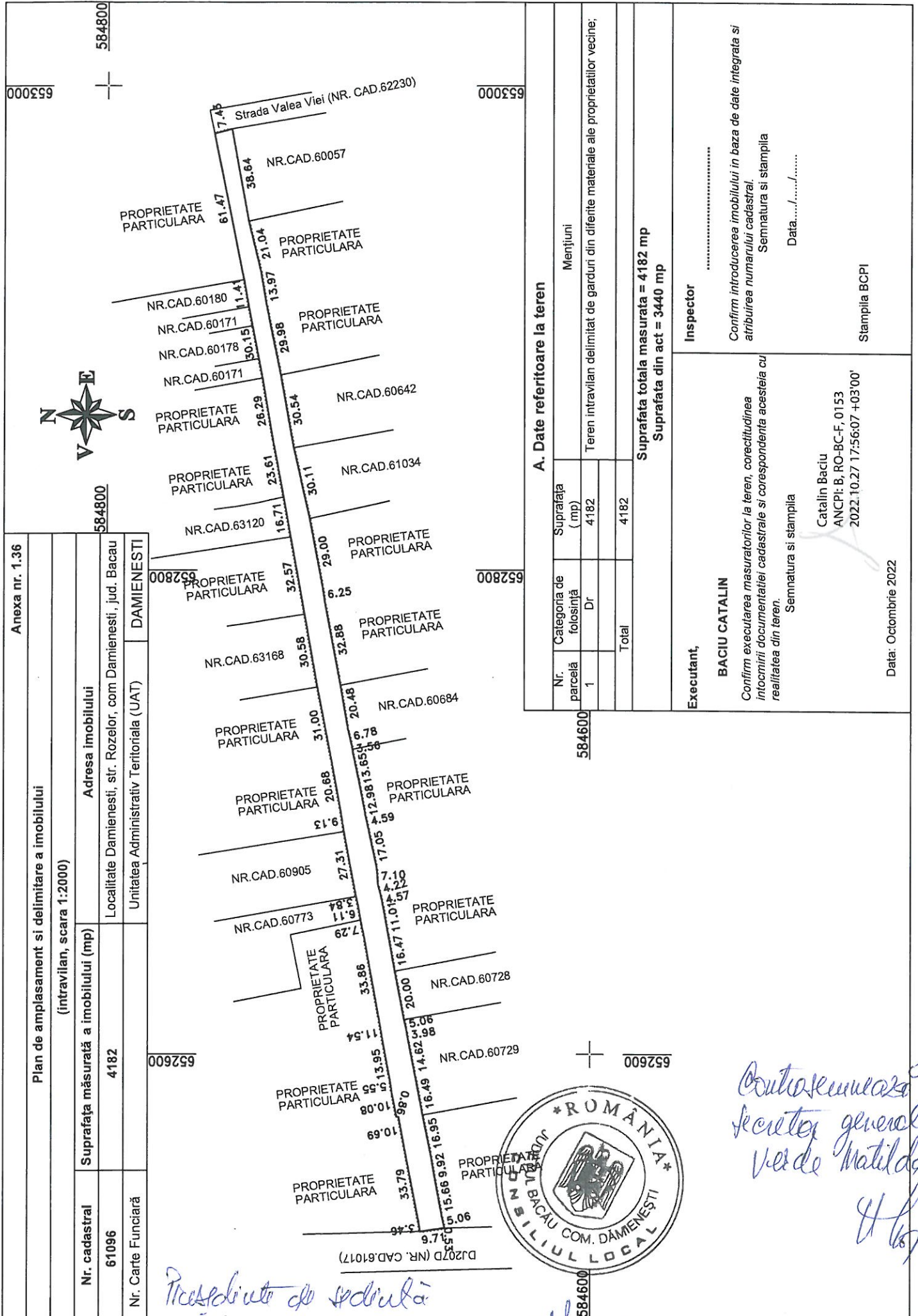


Prezident de sedinta
Consiliul local, UAT VALEA VIEI

Controlor șef,
secretar general,
Verde Stănilă

6 - Str. Rozelor

ANEXA HCC NR. 69/28.10.2022



Anexa nr. 1.36

Plan de amplasament si delimitare a imobilului
(intravilan, scara 1:2000)

Suprafata măsurată a imobilului (mp) 4182

Nr. cadastral 61096

Nr. Carte Funciară

Adresa imobilului
Localitate Damienesti, str. Rozelor, com Damienesti, jud. Bacau
Unitatea Administrativ Teritoriala (UAT) DAMIENESTI

A. Date referitoare la teren

Nr. parcelă	1	Suprafata (mp)	4182
Categoria de folosință	Dr		
		Total	4182

Menjuni
Teren intravilan delimitat de garduri din diferite materiale ale proprietatilor vecine;

Suprafata totala masurata = 4182 mp
Suprafata din act = 3440 mp

Executant,
BACIU CATALIN

Confirm executarea masuratorilor la teren, corectitudinea intocmirii documentatiei cadastrale si corespondenta acesteia cu realitatea din teren.


Semnatura si stampila
Catalin Baciu
ANCPI: B, RO-BC-F, 0153
2022.10.27 17:56:07 +03'00'

Inspector

Confirm introducerea imobilului in baza de date integrata si atribuirea numarului cadastral.
Semnatura si stampila
Data:...../...../.....

Stampila BCPI

Data: Octombrie 2022

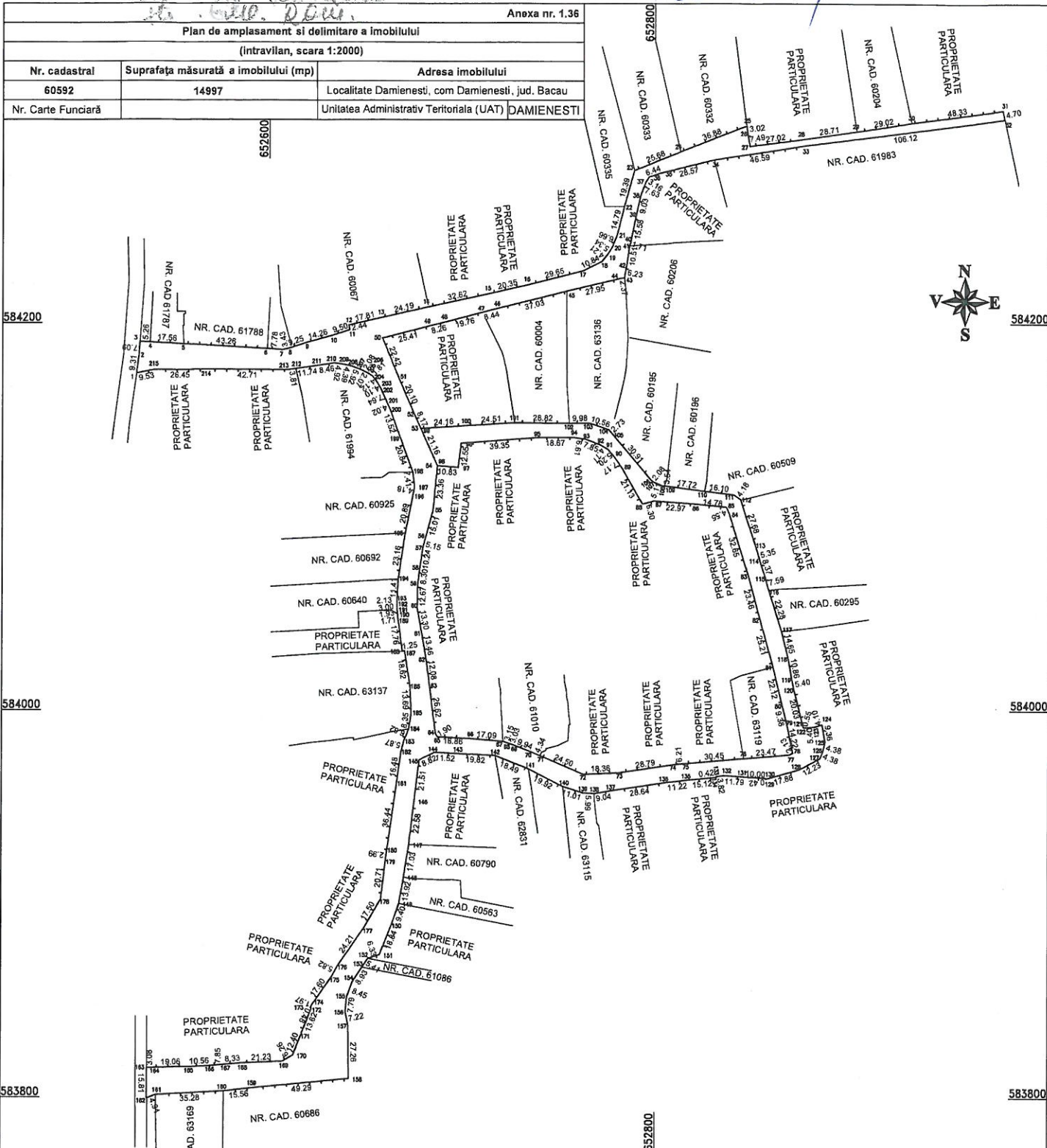


Contosemneaza
secretar general
Verde Natilda

Președintele de sedință
Comisia locală, NITA NASTE


7 - An. Gh. Lotogocioni +
 str. C. Lu. Volucioni
 str. G. D. D. D.

ANEXA HCC NR 69/28.10.2022



A. Date referitoare la teren			
Nr. parcelă	Categoria de folosință	Suprafața (mp)	Mențiuni
1	Dr	14997	Teren intravilan delimitat de garduri din diferite materiale ale proprietatilor vecine;
Total		14997	
Suprafata totala masurata = 14997 mp			
Suprafata din act = 10592 mp			
Executant,		Inspector	
BACIU CATALIN Confirm executarea masuratorilor la teren, corectitudinea intocmirii documentatiei cadastrale si corespondenta acesteia cu realitatea din teren. Semnatura si stampila Catalin Baciu ANCP: B, RO-BC-F, 0153 2022.10.27 17:54:04 +03'00'		Confirm introducerea imobilului in baza de date integrata si atribuirea numarului cadastral. Semnatura si stampila Data:.....	
Data: Octombrie 2022		Stampila BCPI	

Președinte de Adunare
 Consiliu local
 MATA VARILE



Contractul este în vigoare
 Verde actului

