	ROMÂNIA JUDEȚUL BACĂU UNITATEA ADMINISTRATIV TERITORIALA COMUNA DAMIENESTI	TEL.0234222502 FAX0234222870 CUI 4535848
PRIMAR		

Localitatea Damienesti, judetul Bacau, str. Vasile Mortun nr.59, e-mail: primaria.damienesti@yahoo.com

Nr. 156/A.O. 2020

REFERAT DE APROBARE
al proiectului de hotărâre nr.126/2020 privind:
atestarea inventarului bunurilor care aparțin domeniului public al comunei
Dămienesti, judetul Bacau

Conform prevederilor OUG 57/2019 privind Codul Administrativ domeniul public al municipiilor este alcătuit din bunurile care, potrivit legii sau prin natura lor sunt de uz sau de interes public local, declarate ca atare prin hotărâre a consiliului local, dacă nu sunt declarate prin lege de uz sau de interes public național.

Deasemeni Legea nr.1/2011 la art.112 alin.2 stipulează: Terenurile și clădirile unităților de educație timpurie, de învățământ preșcolar, școlilor primare, gimnaziale și liceale, inclusiv ale celorlalte niveluri de învățământ din cadrul acestora, înființate de stat, fac parte din domeniul public local și sunt administrate de către consiliile locale. Celelalte componente ale bazei materiale sunt de drept proprietatea acestora și sunt administrate de către consiliile de administrație, conform legislației în vigoare.

Inițial, inventarul bunurilor din domeniul public al comunei Dămienesti a fost însușit prin HCL nr. 32/1999 și atestat prin HG nr. 1347/2001, privind atestarea domeniului public al județului BACAU, precum și al municipiilor, orașelor și comunelor din județul Iași, care a fost modificată și completată ulterior.-anexa 28

Ca urmare a Strategiei naționale pentru dezvoltare prin proiecte finanțate cu fonduri europene care să sprijine, pe cât posibil, o creștere echilibrată a tuturor zonelor țării, nu atât prin redistribuirea resurselor publice, cât mai ales prin asigurarea, ca toate zonele să aibă un nivel minim de infrastructură de afaceri, socială, culturală și capital uman, care să permită creșterea economică, la nivelul comunei Damienesti, judetul Bacau ,s-a **implementat** ,proiectul,,**ANVELOPARE ȘCOALĂ GIMNAZIALĂ SAT CĂLUGĂRENI, COMUNA DĂMIENEȘTI, JUDEȚUL BACAU,, finanțat** prin Programul Național de Dezvoltare Rurală - P.N.D.R.

Lucrările de anvelopare, receptionate la data de 21.10.2019 prin procesul verbal nr.3462, au modificat valoarea de inventar ,motiv pentru care se impune și actualizarea acestuia din Domeniu Public

Deasemenea cu ocazia întocmirii documentațiilor cadastrale pentru întabularea dreptului de proprietate a comunei, asupra imobilului în cauză, Comisia de

inventariere, numită prin dispoziția primarului nr.162/2019, constatată diferențe față de datele cuprinse în Anexa 28 - „Inventarul bunurilor care aparțin domeniului public al comunei Dămienesti”, în ceea ce privește forma de prezentare a bunurilor.

Se constată diferențe în denumirea imobilului, în localizarea exactă a acestuia în conformitate cu cartea funciară nr.60516, în suprafața găsită la măsurători (față de cea înscrisă) și nu în ultimul rând în situația juridică a acestora.

Față de cele arătate mai sus, respectând prevederile OUG nr.57/2019 privind Codul Administrativ, art.289, am înaintat în data de 12 noiembrie 2019, proiectul de hotărâre nr.3705/2019 privind modificarea inventarului care aparțin domeniului public al comunei Dămienesti.

Modificarea propusă are în vedere înscrierile de carte funciară din care rezultă că pe suprafața de teren identificată cu nr. Cadastral 60516 sunt edificate mai multe corpuri de construcție reprezentând Școala din Călugăreni și anexele aferente acestora, iar abrogarea pozițiilor nr.98 și nr.99 este necesară pentru a înscrie întregul imobil-construcție și teren, la o singură poziție de inventar.


Noul proiect împreună cu documentația aferentă a fost înaintat în conformitate cu prevederile art.289 alin.9 din OUG 57/2019, pentru care s-a emis punctul de vedere nr.MLPDA-9110/DPFBL-268/04-03-2020.

Având în vedere punctul de vedere, emis de Ministerul Lucrărilor Publice Dezvoltării și Administrației, consider că sunt îndeplinite condițiile de legalitate și oportunitate și propun Consiliului Local al comunei Dămienesti adoptarea hotărârii în forma și conținutul prezentate în proiect.

PRIMAR,

CIOBANU PUIU



	<p>ROMÂNIA JUDEȚUL BACĂU UNITATEA ADMINISTRATIV TERITORIALA COMUNA DAMIENESTI CONSILIUL LOCAL</p>	<p>TEL.0234222502 FAX0234222870 CUI 4535848</p>
-----------------------------------------------------------------------------------	------------------------------------------------------------------------------------------------------------------------	---------------------------------------------------------

Localitatea Damienesti, judetul Bacau, str. Vasile Mortun nr.59, e-mail: primaria.damienesti@yahoo.com

PROIECT DE HOTĂRÂRE
Nr.126 din 15 ianuarie 2020
privind atestarea inventarului bunurilor care apartin domeniului public al comunei
Dămieniști, județul Bacău

*Consiliul Local al Comunei Dămieniști, județul Bacău, întrunit în ședința ordinară,
în data de _____ 2020;*

Avînd în vedere referatul Comisiei de inventariere, înregistrat la nr.121 din 14 ianuarie 2020, prin care se propune modificarea inventarului bunurilor care apartin Domeniului Public al comunei Dămieniști, județul Bacău, urmare a procesului verbal de recepție la finalizarea lucrărilor de anvelopare la școala gimnazială Călugăreni.

Analizînd Proiectul de hotărîre nr.126 din 15 ianuarie 2020, Referatul de aprobare al primarului comunei Dămieniști, înregistrat la nr. ___ din ___ 2020, în calitatea sa de initiator, Raportul de specialitate nr.148 din 17 ianuarie 2020 al secretarului general al comunei Dămieniști, respectiv Declarația secretarului general UAT, datată 15 ianuarie 2020.

Ținînd cont de prevederile :

- Hotararii Consiliului local Dămieniști nr. 32 din 27.09.1999, privind însușirea inventarului bunurilor ce apartin domeniului public al comunei Dămieniști, cu modificările și completările ulterioare.
- Hotărârii de Guvern nr.1347/2001 privind atestarea domeniului public al județului Bacău, precum și a municipiilor, orașelor și comunelor din județ-anexa 28, cu modificările și completările ulterioare.

Reținînd prevederile art.284-291 din OUG nr.57/2019, privind Codul Administrativ.

Luînd act de avizul consultativ ale comisiilor de specialitate:

- *al comisiei pentru programe de dezvoltare economico-socială, buget, finanțe, administrarea domeniului public, agricultură, gospodărire, protecția mediului, servicii și comerț*, înregistrat la nr. _____
- *al comisiei pentru administrație publică locală, juridică, apărarea ordinii și liniștii publice, a drepturilor cetățenilor*, înregistrat la nr. _____
- *al comisiei pentru învățămînt, cultură, sănătate și asistență socială*, înregistrat la nr. _____

În conformitate cu :

- avizul de legalitate al secretarului de comună, în conformitate cu prevederile art.243 alin.1 lit.a) din OUG nr.57/2019 privind Codul Administrativ

În temeiul OUG nr.57/2019 privind Codul Administrativ, art.129 alin.(2) lit.c) coroborat cu alin.(6) lit.c), art.133, alin.(1), art.134 alin.(1) lit.a), alin.(3) lit.a) ale art.139 alin.(1) și (3) lit.g, art.196 alin.1 lit.a), ale art.197 alin.(3), ale art.289, art.607 alin.(4).

HOTĂRĂȘTE :

Art.1. –În inventarul bunurilor care aparțin domeniului public al comunei Dămieniști,însușit prin Hotărârea Consiliului Local nr.32/1999,cu modificările și completările ulterioare și atestat prin Anexa nr.28 la Hotărârea Guvernului nr.1347/2001 privind atestarea domeniului public al județului Bacău,precum și al municipiilor,orașelor și comunelor din județul Bacău,cu modificările și completările ulterioare,la secțiunea I „Bunuri imobile,, se modifică după cum urmează:

- a) pozițiile nr.98 și 99 se abrogă.
- b) **la poziția nr.97, coloana 2(denumirea bunului) va avea următorul cuprins:**Școală Gimnazială Călugăreni și teren aferent; **coloana 3(elemente de identificare) va avea următorul cuprins :Adresa:** localitatea Călugăreni, strada Vasile Huianu, nr.14, jud. Bacău, ;C1-Școală (parter) construită din cărămidă cu fundație de beton, acoperită cu tablă, în suprafață construită la sol de 490 mp. nr.cadastral 60516-C1; C2-Școală P+1 construită din cărămidă cu fundație de beton, acoperită cu tablă, în suprafață construită la sol de 217 mp, nr.cadastral 60516-C2 ;C3-Șopron (depozitare lemne de foc), construit din țevă și plasă de sârmă, suprafață construită la sol de 56 mp, nr.cadastral 60516-C3 ;C4-WC, suprafață construită la sol de 43 mp. nr.cadastral 60516-C4; C5-Grădiniță(parter) cu trei grupe, construită din BCA cu fundație de beton, acoperită cu tablă, în suprafață desfășurată de 436 mp. nr.cadastral 60516-C5; C6-Centrală Termică(parter), construită din cărămidă cu fundație de beton, acoperită cu tablă, în suprafață desfășurată de 60 mp. nr.cadastral 60516-C6; C7-Grup sanitar(parter), construit din cărămidă cu fundație de beton, acoperit cu tablă, în suprafață desfășurată de 60 mp. nr.cadastral 60516-C7; -Teren aferent curți și clădiri în suprafață de 3.656 mp, nr.cadastral-60516 ,avînd următoarele vecinătăți :N-proprietate – particulară, S-drum comunal, E-drum comunal, V-drum comunal; **coloana 4(anul dobîndirii sau dării în folosință) va avea următorul cuprins:** C1-1960, C2-1980, C3-1960, C4-1960, C5-2009, C6-2015, C7-2015, Teren -1960; **coloana 5(valoarea de inventar) va avea următorul cuprins:** C1-390.360,00 lei; C2-674.130,00 lei; C3-6.150,00 lei; C4-demolat; C5-986.543,00 lei; C6- 39.985,00 lei; C7- 88.855,00 lei; Teren-1370 lei; **coloana 6(situația juridică actuală) va avea următorul cuprins:** -Legea nr.1/2011, art.112 alin.(2) ;Proces verbal de receptie nr.2616/11.11.2008 ;Proces verbal de receptie nr.2338/18.12.2009 ;Proces verbal de receptie nr.2571/7.08.2015 ;Proces verbal de receptie nr.2571/7.08.2015 ;-CF nr.60516 Dămieniști.

Art.2 .(1)Prezenta hotărâre se comunica :

- Instituției Prefectului- județul Bacău
- Primarului comunei Dămieniști

(2)Prevederile prezentei pot fi consultate la sediul instituției sau pe site-ul instituției la adresa :www.primariadamienesti.ro., și se publică în monitorul oficial local.

Art.4.(1)Prezenta hotărâre a fost adoptată în condițiile art.139 alin.3 lit.g) al OUG nr.57/2019,cu un număr ___ voturi **pentru**, ___ voturi împotriva , ___ abțineri.

(2)Au fost prezenți un număr de ___ consilieri, din totalul de 11 mandate.

ÎN CALITATEA SA DE INIȚIATOR

PRIMAR


CIOBANU PUIU



AVIZEAZA DE LEGALITATE

SECRETAR GENERAL

Răileanu Vasilică-Cătălin

	<p>ROMÂNIA JUDEȚUL BACĂU UNITATEA ADMINISTRATIV TERITORIALA COMUNA DAMIENESTI</p> <p>SECRETAR GENERAL</p>	<p>TEL.0234222502 FAX0234222870 CUI 4535848</p>
-----------------------------------------------------------------------------------	------------------------------------------------------------------------------------------------------------------------------	---------------------------------------------------------

Localitatea Damienesti, judetul Bacau, str. Vasile Mortun nr.59, e-mail: primaria.damienesti@yahoo.com

Nr.148 din 17 ianuarie 2020

RAPORT DE SPECIALITATE
al proiectului de hotarîre nr.126/2020 privind:
atestarea inventarului bunurilor care aparțin domeniului public al comunei
Dămienesti, judetul Bacau

SECTIUNEA I-NECESITATEA SI OPORTUNITATEA PROIECTULUI ATASAT

Conform prevederilor OUG nr.57/2019 privind Codul Administrativ, domeniul public al municipiilor este alcătuit din bunurile care, potrivit legii sau prin natura lor sunt de uz sau de interes public local, declarate ca atare prin hotărâre a consiliului local, dacă nu sunt declarate prin lege de uz sau de interes public național.

Deasemeni Legea nr.1/2011 la art.112 alin.2 stipulează: Terenurile și clădirile unităților de educație timpurie, de învățământ preșcolar, școlilor primare, gimnaziale și liceale, inclusiv ale celorlalte niveluri de învățământ din cadrul acestora, înființate de stat, fac parte din domeniul public local și sunt administrate de către consiliile locale. Celelalte componente ale bazei materiale sunt de drept proprietatea acestora și sunt administrate de către consiliile de administrație, conform legislației în vigoare.

Inițial, inventarul bunurilor din domeniul public al comunei Dămienesti a fost însușit prin HCL nr. 32/1999 și atestat prin HG nr. 1347/2001, privind atestarea domeniului public al județului BACAU, precum și al municipiilor, orașelor și comunelor din județul Iași, care a fost modificată și completată ulterior.-anexa 28

Inventarul a suferit diferite modificări prin Hotararea nr.12 din 31.03.2009, prin Hotărârea nr.28 din 29.06.2011, prin Hotărârea nr.48 din 2015, prin Hotărârea nr.23 din 7.04.2016 respectiv prin Hotărârea nr.31 din 27 noiembrie 2017.

În anul 2018, inventarul a fost actualizat prin Hotararea Consiliului local nr.7 din 22 ianuarie

Ca urmare a Strategiei nationale pentru dezvoltare prin proiecte finantate cu fonduri europene care să sprijine, pe cât posibil, o creștere echilibrată a tuturor zonelor țării, nu atât prin redistribuirea resurselor publice, cât mai ales prin asigurarea, ca toate zonele să aibă un nivel minim de infrastructură de afaceri, socială, culturală și capital uman, care să permită creșterea economică, la nivelul comunei Damienesti, judetul Bacau, s-a **implementat** proiectul „ANVELOPARE ȘCOALĂ GIMNAZIALĂ SAT CĂLUGĂRENI, COMUNA

DĂMIENEȘTI, JUDEȚUL BACĂU,, finanțat prin Programul Național de Dezvoltare Rurală - P.N.D.R.

Lucrările de anvelopare, receptionate la data de 21.10.2019 prin procesul verbal nr.3462, au modificat valoarea de inventar ,motiv pentru care se impune și actualizarea acesteia din Domeniu Public

Deasemenea cu ocazia întocmirii documentațiilor cadastrale pentru întabularea dreptului de proprietate a comunei, asupra imobilului în cauză, Comisia de inventariere, numită prin dispoziția primarului nr.162/2019, constatată diferențe față de datele cuprinse în Anexa 28 - „Inventarul bunurilor care aparțin domeniului public al comunei Dămienesti”, în ceea ce privește forma de prezentare a bunurilor.

Se constată diferențe în denumirea imobilului, în localizarea exactă a acestuia în conformitate cu cartea funciara nr.60516, în suprafața găsită la măsurători (față de cea înscrisă) și nu în ultimul rând în situația juridică a acestora.

Față de cele arătate mai sus ,respectând prevederile OUG nr.57/2019 privind Codul Administrativ, art.289, am înaintat în data de 12 noiembrie 2019 ,proiectul de hotărâre nr.3705/2019 privind modificarea inventarului care aparțin domeniului public al comunei Dămienesti.

Prin notificarea nr.152830/MLPDA/52049/DFPBL/23.12.2019 ,Ministerul Lucrărilor Publice Dezvoltării și Administrației, emite un punct de vedere prin care recomandă o serie de modificări ale proiectului înaintat, ceea ce a determinat inițierea unui nou proiect de hotărâre (nr.126 din 15 ianuarie 2020) care respectă întocmai recomandările primite și cele emise de către comisia de inventariere.

Noul proiect împreună cu documentația aferentă a fost înaintat în conformitate cu prevederile art.289 alin.9 din OUG 57/2019 .

SECȚIUNEA II-CONSIDERATII DE ORDIN JURIDIC

OUG nr.57/2019 prevede la art.129-Consiliul local are inițiativă și hotărăște, în condițiile legii, în toate problemele de interes local, cu excepția celor care sunt date prin lege în competența altor autorități ale administrației publice locale sau centrale.
(2) Consiliul local exercită următoarele categorii de atribuții:

.....

c) atribuții privind administrarea domeniului public și privat al comunei, orașului sau municipiului;

respective la art.289 alin (5) Inventarul prevăzut la alin. (2) se atestă prin hotărâre a autorității deliberative a fiecărei unități administrativ - teritoriale.
(6) Hotărârea prevăzută la alin. (5) va fi însoțită, sub sancțiunea nulității, constatată în condițiile legii, cel puțin de următoarele documente:

a) acte doveditoare ale dreptului de proprietate, însoțite de extrase de carte funciara, din care să reiasă înscrierea dreptului de proprietate în cartea funciara și faptul că bunul în cauză nu este grevat de sarcini;

b) declarație pe propria răspundere a secretarului general al unității administrativ - teritoriale din care să reiasă că bunul în cauză nu face/face obiectul unor litigii la momentul adoptării hotărârii.

art.289 prevede la alin.:

(5) Inventarul prevăzut la alin. (2) se atestă prin hotărâre a autorității deliberative a fiecărei

unități administrativ - teritoriale.


(6) Hotărârea prevăzută la alin. (5) va fi însoțită, sub sancțiunea nulității, constatată în condițiile legii, cel puțin de următoarele documente:


a) acte doveditoare ale dreptului de proprietate, însoțite de extrase de carte funciară, din care să reiasă înscrierea dreptului de proprietate în cartea funciară și faptul că bunul în cauză nu este grevat de sarcini;

b) declarație pe propria răspundere a secretarului general al unității administrativ - teritoriale din care să reiasă că bunul în cauză nu face/face obiectul unor litigii la momentul adoptării hotărârii.

- Luînd în considerare cele mai sus menționate, consider necesar și oportun proiectul de hotărâre inițiat și-l avizez de legalitate în conformitate cu prevederile art.243 alin.1 lit.a) din OUG nr.57/2019 privind Codul Administrativ

secretar general
Răileanu Vasiliță



	<p style="text-align: center;">ROMÂNIA JUDEȚUL BACĂU UNITATEA ADMINISTRATIV TERITORIALA COMUNA DAMIENESTI Cod fiscal 4535848</p> <p style="text-align: center;">SECRETAR GENERAL</p>	
-----------------------------------------------------------------------------------	-------------------------------------------------------------------------------------------------------------------------------------------------------------------------------------------------------------	--

Localitatea Damienesti, judetul Bacau, str. Vasile Mortun nr.78,
e-mail: primaria.damienesti@yahoo.com, site: www.primariadamienesti.ro


Declarație pe propria răspundere

Subsemnatul Răileanu Cătălin-Vasilică, domiciliat în localitatea Dămieniști, comuna Dămieniști, județul Bacău, legitimat cu CI seria XC nr.988345, în calitate de secretar general al unității administrativ – teritoriale Dămieniști, declar pe propria răspundere, sub sancțiunile prevăzute de codul penal, că bunul în cauză- *Școală Gimnazială Călugăreni și teren aferent*, identificat la nr.97-99 din Domeniul Public al comunei Dămieniști, nu face obiectul unor litigii la momentul inițierii prezentului proiect de hotărâre, înregistrat la nr. nr.3705/11-11-2019, cu modificările și completările ulterioare.

Data astăzi 15 ianuarie 2020, în conformitate cu prevederile OUG nr.57/2019 privind Codul Administrativ, art.289 alin.(6).

15 ianuarie 2020

Secretar general Răileanu Cătălin-Vasilică

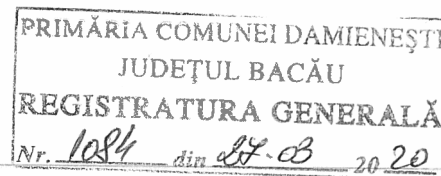




MINISTERUL LUCRĂRILOR PUBLICE,
DEZVOLTĂRII ȘI ADMINISTRAȚIEI

CABINET MINISTRU
Bd. Libertății nr. 16,
Latura Nord, sector 5
București, cod poștal 050706

T: +40 372 111 409
Fax: +40 372111337
ministru@mdrap.ro
www.mdrap.gov.ro



Către: Domnul Puiu CIOBANU
Primarul comunei Dămieniști, județul BACĂU
PRIMĂRIA COMUNEI DĂMIENEȘTI
Str. Vasile Mortun nr.78
Comuna Dămieniști, cod poștal 607135
Nr. MLPDA-9110/DPFBL-268/14.03.2020

Stimate domnule Primar,

Urmare a adresei dumneavoastră nr.149/17.01.2020, înregistrată la instituția noastră sub nr.MLPDA-9110/22.01.2020 și la Direcția Generală Administrație Publică sub nr.268/23.01.2020, prin care transmiteți *proiectul de hotărâre nr.126/15.01.2020 privind atestarea inventarului bunurilor care aparțin domeniului public al comunei Dămieniști, județul Bacău*, precum și documentația aferentă acestuia, potrivit prevederilor art.289 din *Ordonanța de urgență a Guvernului nr.57/2019 privind Codul administrativ*, cu modificările și completările ulterioare, vă aducem la cunoștință **punctul nostru de vedere**, după cum urmează:

1.Referitor la conformitatea proiectului de hotărâre a consiliului local cu prevederile art.289 din OUG nr.57/2019, vă comunicăm următoarele:

Preambulul proiectului de hotărâre se va completa și cu Raportul de specialitate nr.148/17.01.2020 al secretarului general al comunei Dămieniști.

De asemenea, se va elimina din preambul sintagma „**punctul de vedere nr. ___ formulat de Ministerul Lucrărilor Publice, Dezvoltării și Administrației, emis în conformitate cu prevederile art.289 alin.(9)-(14) din OUG nr.57/2019, înregistrat la instituția noastră sub nr. ___ din ___**”, întrucât potrivit OUG nr.57/2019, Ministerul Lucrărilor Publice, Dezvoltării și Administrației emite un punct de vedere la proiectul de hotărâre al consiliului local, care va fi avut în vedere la refacerea acestuia, anterior adoptării hotărârii.

Recomandăm completarea temeiului juridic cu dispozițiile art.139 alin.(1)-(3) lit.g), art.196 alin.(1) lit. a), art. 289, art.607 alin.(4) din OUG nr. 57/2019.

În ceea ce privește coloana 5 „*Valoarea de inventar*” va fi analizată situația construcției înscrisă în *CF nr.60516 Dămieniști*, având nr.cadastral 5015-C4, menționată ca „*dezafectată*”, acesteia nefiindu-i atribuită nicio valoare de inventar.

Precizăm că aceste date nu sunt corelate cu cele din referatul nr.121/14.01.2020 privind actualizarea domeniului public, în sensul că, în cadrul acestuia se prevede că, la

coloana 3 a **poziției nr.97**, bunul de la „C4-WC” va avea următorul cuprins: „*suprafață construită de 43 mp*”.

Recomandăm corelarea informațiilor din cele două documente, în sensul că, în situația în care bunul există, dar nu mai este folosit, trebuie să fie evaluat și stabilită valoarea de inventar, potrivit prevederilor Legii nr. 82/1991 a contabilității, republicată, cu modificările și completările ulterioare, ale Ordonanței Guvernului nr.81/2003 privind reevaluarea și amortizarea activelor fixe aflate în patrimoniul instituțiilor publice, cu modificările și completările ulterioare, și ale Ordinului MFP nr.1917/2005 pentru aprobarea Normelor metodologice privind organizarea și conducerea contabilității instituțiilor publice, Planul de conturi pentru instituțiile publice și instrucțiunile de aplicare a acestuia, cu modificările și completările ulterioare. În situația în care acesta este degradat, fiind scos din uz se vor avea în vedere dispozițiile art.864 din Legea nr.287/2009 Codul civil, republicată, cu modificările și completările ulterioare, cele în materia casării activelor fixe aflate în domeniul public al unității administrativ-teritoriale și abrogarea parțială a poziției respective, prin eliminarea bunului din inventar.

Menționăm că documentele înscrise la coloana 6 a **poziției nr.97**, respectiv procesele-verbale de recepție nr.2616/11.11.2008, nr.2338/18.12.2009 și nr.2571/07.08.2015, nu au fost anexate documentației proiectului, astfel că, acestea nu au făcut obiectul analizei.

De asemenea, menționăm că extrasul de carte funciară care însoțește proiectul este din 2017, astfel că, anterior adoptării hotărârii, se va solicita OCPI Bacău eliberarea unui extras de carte funciară de dată recentă.

2.Cu privire la **documentația care însoțește proiectului de hotărâre**, facem următoarele observații:

-referatul de aprobare este în conformitate cu prevederile art.136 alin.(8) lit.a) din OUG nr.57/2019, instrumentul de prezentare și motivare, astfel că, acesta trebuie să cuprindă un scurt istoric privind modul de dobândire al dreptului de proprietate asupra imobilelor, precum și, motivele temeinice care determină evenimentele(abrogarea și modificarea) cuprinse în textul proiectului, în ceea ce privește descrierea și motivarea acestuia, prezentând doar acele date sau informații care justifică modificarea și abrogarea inventarului bunurilor aparținând domeniului public al unității administrativ-teritoriale.

Din conținutul referatului de aprobare al inițiatorului, precum și din raportul de specialitate nr.148/17.01.2020 se va elimina trimiterea la punctul de vedere al instituției noastre nr.152830/MLPDA/52049/DPFBL/23.12.2019 și se va preciza, în concret, că modificarea are în vedere înscrierile de carte funciară din care rezultă că pe suprafața de teren identificată cu nr. cadastral 60516 sunt edificate mai multe corpuri de construcție reprezentând Școala din Călugăreni și anexele aferente acesteia, iar abrogarea pozițiilor nr.98 și nr.99 este necesară pentru a înscrie întregul imobil-construcții și teren- la o singură poziție în inventar.

De asemenea, din ambele documente recomandăm eliminarea trimiterilor la dispozițiile Legii nr. 213/1998 privind bunurile proprietate publică, cu modificările și completările ulterioare, precum și ale Legii nr. 215/2001 a administrației publice locale, republicată, cu modificările și completările ulterioare, în prezent abrogate parțial, în conformitate cu dispozițiile art. 597 alin.(2) lit.e) și lit.m) din OUG nr. 57/2019.

-conținutul declarației secretarului general din 15 ianuarie 2020 trebuie să se rezume strict la dispozițiile art.289 alin.(6), fără a face trimitere la punctul de vedere nr.152830/MLPDA/DPFBL/23.12.2019 al ministerului.

Pentru situația unor proiecte viitoare privind atestarea inventarului domeniului public al comunei Dămieniști precizăm că, în conformitate cu prevederile art.289 alin.(12)-(13) din OUG nr.57/2019, nu există obligația legală de retransmitere a proiectului refăcut, conform recomandărilor ministerului, în vederea emiterii unui nou punct de vedere asupra acestuia.

Totuși, având în vedere modificarea formei proiectului față de varianta inițială, trimisă cu adresa nr.3731/12.11.2019, am procedat la retrimiteria acestuia în consultare la Ministerul Educației și Cercetării, care a comunicat punctul de vedere, conform adresei nr.SG/342/20.02.2020, anexată.

Facem precizarea că potrivit prevederilor art.240 alin.(2) din Ordonanța de urgență a Guvernului nr. 57/2019, **aprecierea necesității și oportunitatea adoptării și emiterii actelor administrative aparține exclusiv autorităților deliberative, respectiv executive.**

Precizăm că, în baza art.607 alin. (5) din O.U.G. nr.57/2019, instituția noastră a elaborat proiectul de hotărâre a Guvernului privind aprobarea normelor tehnice pentru întocmirea inventarului bunurilor care alcătuiesc domeniul public și privat al comunelor, al orașelor, al municipiilor și al județelor. Proiectul a fost publicat, la data de 25 iulie 2019, pe site-ul ministerului, nefiind în prezent adoptat.


În cazul în care sunt necesare date ori informații suplimentare, vă comunicăm faptul că persoana de contact din partea instituției noastre este doamna Mirona Mureșan, consilier evaluare-examinare în cadrul Direcției Generale Administrație Publică (telefon: 021.310.05.23, e-mail: mirona.muresan@mdrap.ro).

Cu stimă,

**MINISTRUL LUCRĂRILOR PUBLICE,
DEZVOLTĂRII ȘI ADMINISTRAȚIEI**

Ion ȘTEFAN



	<p>ROMÂNIA JUDEȚUL BACĂU UNITATEA ADMINISTRATIV TERITORIALA COMUNA DAMIENESTI PRIMARIE</p>	<p>TEL.0234222502 FAX0234222870 CUI 4535848</p>
-----------------------------------------------------------------------------------	-----------------------------------------------------------------------------------------------------------------	---------------------------------------------------------

Localitatea Damienesti, judetul Bacau, str. Vasile Mortun nr.78, e-mail: primaria.damienesti@yahoo.com

Nr. 149 din 17.01.2020

CĂTRE,

Ministerul Dezvoltării Regionale și Administrației Publice
Bd. Libertății, nr. 16, Latura Nord, sector 5, București, cod postal 050706

Referitor la : modificarea inventarului bunurilor care aparțin domeniului public al comunei Dămieniști, județul Bacău

În conformitate cu prevederile art.289 inventarierea bunurilor din domeniul public al unităților administrativ – teritoriale, inventarul se atestă prin hotărâre a autorității deliberative a fiecărei unități administrativ – teritoriale


Proiectul hotărârii privind atestarea inventarului bunurilor care alcătuiesc domeniul public al unității administrativ - teritoriale se comunică și ministerului cu atribuții în domeniul administrației publice, însoțit de documentele prevăzute la alin. (6) în termenul prevăzut la art. 197 alin. (1) din OUG nr.57/2019.

În acest sens, urmare a finalizării proiectului : **Anvelopare Școală Gimnazială sat Călugăreni, comuna Dămieniști, județul Bacău**, „Programul Național de Dezvoltare Rurală 2014-2020, submăsura **M7/6B – Dezvoltare locala cu un grad ridicat de integrare socio-economica**, gestionata de **Asociația Grup de Acțiune Locală ”Colinele Tutovei”** vă înaintăm proiectul de hotărâre nr.126 din 15 ianuarie 2020, privind însușirea inventarului bunurilor ce aparțin domeniului public al comunei Dămieniști, însoțit de documentele necesare emiterii Punctului de Vedere, așa cum este el precizat la art.289 alin.10 din OUG nr.57/2019.

Persoană de contact Răileanu Vasilică, secretar general al UAT Dămieniști, telefon 0234222510 mobil 0740251575, fax 0234222870, e-mail : primaria.damienesti@yahoo.com


Cu toată considerația,

Primar
Ciobanu Puju




Secretar general
Răileanu Vasilică



	<p>ROMÂNIA JUDEȚUL BACĂU UNITATEA ADMINISTRATIV TERITORIALA COMUNA DAMIENESTI</p> <p>SECRETAR GENERAL</p>	<p>TEL.0234222502 FAX0234222870 CUI 4535848</p>
-----------------------------------------------------------------------------------	------------------------------------------------------------------------------------------------------------------------------	---------------------------------------------------------

Localitatea Damienesti, judetul Bacau, str. Vasile Mortun nr.59, e-mail: primaria.damienesti@yahoo.com

Nr. 148 / 17 ianuarie 2020

RAPORT DE SPECIALITATE
al proiectului de hotărâre nr.126/2020 privind:
atestarea inventarului bunurilor care aparțin domeniului public al comunei
Dămienesti, judetul Bacau

SECTIUNEA I-NECESITATEA SI OPORTUNITATEA PROIECTULUI ATASAT

Conform prevederilor Legii nr. 213/1998, privind proprietatea publică și regimul juridic al acesteia, cu modificările și completările ulterioare, precum și ale Legii nr. 215/2001, privind administrația publică, republicată, cu modificări și completări, domeniul public al municipiilor este alcătuit din bunurile care, potrivit legii sau prin natura lor sunt de uz sau de interes public local, declarate ca atare prin hotărâre a consiliului local, dacă nu sunt declarate prin lege de uz sau de interes public național.

Deasemeni Legea nr.1/2011 la art.112 alin.2 stipulează: Terenurile și clădirile unităților de educație timpurie, de învățământ preșcolar, școlilor primare, gimnaziale și liceale, inclusiv ale celorlalte niveluri de învățământ din cadrul acestora, înființate de stat, fac parte din domeniul public local și sunt administrate de către consiliile locale. Celelalte componente ale bazei materiale sunt de drept proprietatea acestora și sunt administrate de către consiliile de administrație, conform legislației în vigoare.

Inițial, inventarul bunurilor din domeniul public al comunei Dămienesti a fost însușit prin HCL nr. 32/1999 și atestat prin HG nr. 1347/2001, privind atestarea domeniului public al județului BACAU, precum și al municipiilor, orașelor și comunelor din județul Iași, care a fost modificată și completată ulterior.-anexa 28

Inventarul a suferit diferite modificări prin Hotararea nr.12 din 31.03.2009, prin Hotărârea nr.28 din 29.06.2011, prin Hotărârea nr.48 din 2015, prin Hotărârea nr.23 din 7.04.2016 respectiv prin Hotărârea nr.31 din 27 noiembrie 2017.

În anul 2018, inventarul a fost actualizat prin Hotararea Consiliului local nr.7 din 22 ianuarie

Ca urmare a Strategiei nationale pentru dezvoltare prin proiecte finantate cu fonduri europene care să sprijine, pe cât posibil, o creștere echilibrată a tuturor zonelor țării, nu atât prin redistribuirea resurselor publice, cât mai ales prin asigurarea, ca toate zonele să aibă un nivel minim de infrastructură de afaceri, socială, culturală și capital uman, care să permită creșterea economică, la nivelul comunei Damienesti, judetul Bacau, s-a **implementat**

„proiectul, ANVELOPARE ȘCOALĂ GIMNAZIALĂ SAT CĂLUGĂRENI, COMUNA DĂMIENEȘTI, JUDEȚUL BACĂU,, finanțat prin Programul Național de Dezvoltare Rurală - P.N.D.R.

Lucrările de anvelopare, recepționate la data de 21.10.2019 prin procesul verbal nr.3462, au modificat valoarea de inventar, motiv pentru care se impune și actualizarea acestuia din Domeniu Public

Deasemenea cu ocazia întocmirii documentațiilor cadastrale pentru întabularea dreptului de proprietate a comunei, asupra imobilului în cauză, Comisia de inventariere, numită prin dispoziția primarului nr.162/2019, constată diferențe față de datele cuprinse în Anexa 28 - „Inventarul bunurilor care aparțin domeniului public al comunei Dămienesti”, în ceea ce privește forma de prezentare a bunurilor.

Se constată diferențe în denumirea imobilului, în localizarea exactă a acestuia în conformitate cu cartea funciară nr.60516, în suprafața găsită la măsurători (față de cea înscrisă) și nu în ultimul rând în situația juridică a acestora.

Față de cele arătate mai sus, respectând prevederile OUG nr.57/2019 privind Codul Administrativ, art.289, am înaintat în data de 12 noiembrie 2019, proiectul de hotărâre nr.3705/2019 privind modificarea inventarului care aparțin domeniului public al comunei Dămienesti.

Prin notificarea nr.152830/MLPDA/52049/DFPBL/23.12.2019, Ministerul Lucrărilor Publice Dezvoltării și Administrației, emite un punct de vedere prin care recomandă o serie de modificări ale proiectului înaintat, ceea ce a determinat inițierea unui nou proiect de hotărâre (nr.126 din 15 ianuarie 2020) care respectă întocmai recomandările primite și cele emise de către comisia de inventariere.

Noul proiect împreună cu documentația aferentă a fost înaintat în conformitate cu prevederile art.289 alin.9 din OUG 57/2019.

SECȚIUNEA II-CONSIDERATII DE ORDIN JURIDIC

OUG nr.57/2019 prevede la art.129-Consiliul local are inițiativă și hotărăște, în condițiile legii, în toate problemele de interes local, cu excepția celor care sunt date prin lege în competența altor autorități ale administrației publice locale sau centrale.

(2) Consiliul local exercită următoarele categorii de atribuții:

.....

c) atribuții privind administrarea domeniului public și privat al comunei, orașului sau municipiului;

respective la art.289 alin (5) Inventarul prevăzut la alin. (2) se atestă prin hotărâre a autorității deliberative a fiecărei unități administrativ - teritoriale. (6) Hotărârea prevăzută la alin. (5) va fi însoțită, sub sancțiunea nulității, constatăată în condițiile legii, cel puțin de următoarele documente:

a) acte doveditoare ale dreptului de proprietate, însoțite de extrase de carte funciară, din care să reiasă înscrierea dreptului de proprietate în cartea funciară și faptul că bunul în cauză nu este grevat de sarcini;

b) declarație pe propria răspundere a secretarului general al unității administrativ - teritoriale din care să reiasă că bunul în cauză nu face/face obiectul unor litigii la momentul adoptării hotărârii.

art.289 prevede la alin.:

(5) Inventarul prevăzut la alin. (2) se atestă prin hotărâre a autorității deliberative a fiecărei unități administrativ - teritoriale.


(6) Hotărârea prevăzută la alin. (5) va fi însoțită, sub sancțiunea nulității, constatată în condițiile legii, cel puțin de următoarele documente:


a) acte doveditoare ale dreptului de proprietate, însoțite de extrase de carte funciară, din care să reiasă înscrierea dreptului de proprietate în cartea funciară și faptul că bunul în cauză nu este grevat de sarcini;

b) declarație pe propria răspundere a secretarului general al unității administrativ - teritoriale din care să reiasă că bunul în cauză nu face/face obiectul unor litigii la momentul adoptării hotărârii.

- Luînd în considerare cele mai sus mentionate, consider necesar si oportun proiectul de hotarare initiat si-l avizez de legalitate în conformitate cu prevederile art.243 alin.1 lit.a) din OUG nr.57/2019 privind Codul Administrativ

secretar general
Răileanu Vasilică



	<p>ROMÂNIA JUDEȚUL BACĂU UNITATEA ADMINISTRATIV TERITORIALA COMUNA DAMIENESTI CONSILIUL LOCAL</p>	<p>TEL.0234222502 FAX0234222870 CUI 4535848</p>
-----------------------------------------------------------------------------------	------------------------------------------------------------------------------------------------------------------------	---------------------------------------------------------

Localitatea Damienesti, judetul Bacau, str. Vasile Mortun nr. 59, e-mail: primaria.damienesti@yahoo.com

PROIECT DE HOTĂRÂRE
Nr. 186 din 15 ianuarie 2020
privind atestarea inventarului bunurilor care aparțin domeniului public al comunei
Dămieniști, județul Bacău

Consiliul Local al Comunei Dămieniști, județul Bacău, întrunit în ședința ordinară,
în data de _____ 2020;

Avînd în vedere referatul Comisiei de inventariere, prin care se propune modificarea inventarului bunurilor care aparțin Domeniului Public al comunei Dămieniști, județul Bacău, urmare a procesului verbal de recepție la finalizarea lucrărilor de anvelopare la școala gimnazială Călugăreni, înregistrat la nr. 121 din 14 ianuarie 2020.

Analizînd Proiectul de hotărîre nr. 186 din 15 ianuarie 2020, Referatul de aprobare al primarului comunei Dămieniști, înregistrat la nr. _____ din _____, în calitate sa de initiator respectiv Declarația secretarului general UAT, datată 15 ianuarie 2020.

Ținînd cont de prevederile :

- Hotărârile Consiliului local Dămieniști nr. 32 din 27.09.1999, privind însușirea inventarului bunurilor ce aparțin domeniului public al comunei Dămieniști, cu modificările și completările ulterioare.
- Hotărârile de Guvern nr. 1347/2001 privind atestarea domeniului public al județului Bacău, precum și a municipiilor, orașelor și comunelor din județ-anexa 28, cu modificările și completările ulterioare.

Reținînd prevederile art. 284-291 din OUG nr. 57/2019, privind Codul Administrativ.

Luînd act de avizul consultativ ale comisiilor de specialitate:

- al comisiei pentru programe de dezvoltare economico-socială, buget, finanțe, administrarea domeniului public, agricultură, gospodărire, protecția mediului, servicii și comerț, înregistrat la nr. _____
- al comisiei pentru administrație publică locală, juridică, apărarea ordinii și liniștii publice, a drepturilor cetățenilor, înregistrat la nr. _____
- al comisiei pentru învățămînt, cultură, sănătate și asistență socială, înregistrat la nr. _____

În conformitate cu :

- avizul de legalitate al secretarului de comună, în conformitate cu prevederile art. 243 alin. 1 lit. a) din OUG nr. 57/2019 privind Codul Administrativ
- punctul de vedere nr. _____ formulat de Ministerul Lucrărilor Publice Dezvoltării și Administrației, emis în conformitate cu prevederile art. 289 alin. (9)-(14) din O.U.G. nr. 57/2019, înregistrat la instituția noastră sub numărul _____ din _____.

În temeiul OUG nr.57/2019 privind Codul Administrativ , art.129 alin.(2) lit.c) coroborat cu alin.(6) lit.c), art.133, alin.(1),art.134 alin.(1) lit.a) ,alin.(3) lit.a) ale art.139 alin.(1) si (3) , art.196 alin.1 si ale art.197 alin.(3) .

HOTĂRĂȘTE :

Art.1. –În inventarul bunurilor care aparțin domeniului public al comunei Dămieniști,însușit prin Hotărârea Consiliului Local nr.32/1999,cu modificările și completările ulterioare și atestat prin Anexa nr.28 la Hotărârea Guvernului nr.1347/2001 privind atestarea domeniului public al județului Bacău,precum și al municipiilor,orașelor și comunelor din județul Bacău,cu modificările și completările ulterioare,la secțiunea I „Bunuri imobile,, se modifică după cum urmează:

- a) pozițiile nr.98 și 99 se abrogă.
- b) **la poziția nr.97, coloana 2**(denumirea bunului) **va avea următorul cuprins:***Școală Gimnazială Călugăreni și teren aferent; coloana 3*(elemente de identificare) **va avea următorul cuprins** :**Adresa:** *localitatea Călugăreni, strada Vasile Huianu, nr.14, jud, Bacău,;* **C1-***Școală (parter) construită din cărămidă cu fundatie de beton, acoperită cu tablă, în suprafață construită la sol de 490 mp. nr.cadastral 60516-C1;* **C2-***Școală P+1 construită din cărămidă cu fundatie de beton, acoperită cu tablă, în suprafață construită la sol de 217 mp, nr.cadastral 60516-C2 ;* **C3-***Șopron (depozitare lemne de foc), construit din țevă și plasă de sârmă, suprafață construită la sol de 56 mp, nr.cadastral 60516-C3 ;* **C4-***WC, suprafață construită la sol de 43 mp. nr.cadastral 60516-C4;* **C5-***Grădiniță(parter) cu trei grupe, construită din BCA cu fundație de beton, acoperită cu tablă, în suprafață desfășurată de 436 mp. nr.cadastral 60516-C5;* **C6-***Centrală Termică(parter), construită din cărămidă cu fundație de beton, acoperită cu tablă, în suprafață desfășurată de 60 mp. nr.cadastral 60516-C6;* **C7-***Grup sanitar(parter), construit din cărămidă cu fundație de beton, acoperit cu tablă, în suprafață desfășurată de 60 mp. nr.cadastral 60516-C7;* **-Teren aferent curți și clădiri în suprafață de 3.656 mp, nr.cadastral-60516 ,avînd următoarele vecinătăți :N-proprietate – particulară, S-drum comunal, E-drum comunal, V-drum comunal;** **coloana 4**(anul dobîndirii sau dării în folosință) **va avea următorul cuprins:** *C1-1960, C2-1980, C3-1960, C4-1960, C5-2009, C6-2015, C7-2015, Teren -1960;* **coloana 5**(valoarea de inventar) **va avea următorul cuprins:** *C1-390.360,00 lei; C2-674.130,00 lei; C3-6.150,00 lei; C4-dezafectat; C5-986.543,00 lei; C6- 39.985,00 lei; C7- 88.855,00 lei; Teren-1370 lei;* **coloana 6**(situația juridică actuală) **va avea următorul cuprins:** *-Legea nr.1/2011, art.112 alin.(2) ;Proces verbal de receptie nr.2616/11.11.2008 ;Proces verbal de receptie nr.2338/18.12.2009 ;Proces verbal de receptie nr.2571/7.08.2015 ;Proces verbal de receptie nr.2571/7.08.2015 ;-CF nr.60516 Dămieniști.*

Art.2 .(1)Prezenta hotărâre se comunica :

- Instituției Prefectului- județul Bacău
- Primarului comunei Dămieniști

(2)Prevederile prezentei pot fi consultate la sediul instituției sau pe site-ul instituției la adresa :www.primariadamienesti.ro, și se publică în monitorul oficial local.

Art.4.(1)Prezenta hotărâre a fost adoptată în condițiile art.139 alin.3 lit.g) al OUG nr.57/2019,cu un număr ___ voturi **pentru**, ___ voturi împotriva , ___ abțineri.


(2)Au fost prezenți un număr de ___ consilieri, din totalul de 11 mandate.

ÎN CALITATEA SA DE INIȚIATOR

PRIMAR
CIOBANU PUIU



AVIZEAZA DE LEGALITATE
SECRETAR GENERAL
Răileanu Vasilică-Cătălin

	<p style="text-align: center;">ROMÂNIA JUDEȚUL BACĂU UNITATEA ADMINISTRATIV TERITORIALA COMUNA DAMIENESTI Cod fiscal 4535848</p> <p style="text-align: center;">S E C R E T A R</p>	
-----------------------------------------------------------------------------------	------------------------------------------------------------------------------------------------------------------------------------------------------------------------------------------------------------	-------------------------------------------------------------------------------------

Localitatea Damienesti, judetul Bacau, str. Vasile Mortun nr.78,
e-mail: primaria.damienesti@yahoo.com, site: www.primariadamienesti.ro


Declarație pe propria răspundere


Subsemnatul Răileanu Cătălin-Vasilică, domiciliat în localitatea Dămieniști, comuna Dămieniști, județul Bacău, legitimat cu CI seria XC nr.988345, în calitate de secretar general al unității administrativ – teritoriale Dămieniști, declar pe propria răspundere, sub sancțiunile prevăzute de codul penal, că bunul în cauză- *Școală Gimnazială Călugăreni și teren aferent*, identificat la nr.97-99 din Domeniul Public al comunei Dămieniști, nu face obiectul unor litigii la momentul inițierii prezentului proiect de hotărâre, înregistrat la nr. nr.3705/11-11-2019, cu modificările și completările ulterioare în conformitate cu recomandările emise de Ministerul Lucrărilor Publice, Dezvoltării și Administrației, prin punctul de vedere nr.152830/MLPDA/DFBL/23.12.2019

Data astăzi 15 ianuarie 2020, în conformitate cu prevederile OUG nr.57/2019 privind Codul Administrativ, art.289 alin.(6).

15 ianuarie 2020

Secretar general Răileanu Cătălin-Vasilică



	VIZAT PRIMAR,
	Ciobanu Puiu 

Nr. 121 din 14.01.2020

REFERAT

privind actualizarea domeniului public

Comisia de inventariere a domeniului public, constituită în baza Dispoziției primarului nr. 162/05.12.2019, ca urmare a finalizării lucrărilor de investiții la Școala Gimnazială Calugăreni, respectiv **ANVELOPARE ȘCOALA GIMNAZIALĂ, SAT CĂLUGĂRENI, COMUNA DĂMIENEȘTI, JUDEȚUL BACĂU**

Propune:

- anularea pozițiilor 98 și 99 din Domeniu public al comunei Dămieniști
- modificarea următoarelor:

-poz. nr. 97, coloana 2, va avea următorul cuprins :	Scoala gimnaziala Calugăreni și teren aferent
poz. nr. 97, coloana 3, va avea următorul cuprins :	<p>C1 - Imobil școală, regim de înălțime -Parter, construit din cărămidă cu fundație din beton și acoperiș din tablă în suprafață construită la sol de 490 mp,</p> <p>C2 - Imobil școală, regim de înălțime P+1, construit din cărămidă cu fundație din beton și acoperiș din tablă în suprafață construită la sol de 217 mp (Suprafața desfasurată = 434 mp).</p> <p>C3 - Șopron (depozitare lemne de foc), stalpi de țevă, împrejmuit cu plasa de sarma, suprafața de 56 mp.</p> <p>C4 - WC, suprafața construită la sol de 43 mp. <i>DEZAFECTAT.</i></p> <p>C5 - Grădina (parter), construit din B.C.A, cu fundație din beton și acoperiș din tigla de tablă, în suprafață construită la sol de 436 mp</p> <p>C6 - Centrala termica, cu regim de înălțime parter, construit din cărămidă cu fundație din beton și acoperiș din tablă în suprafață construită la sol de 27 mp</p> <p>C7 - Grup sanitar, cu regim de înălțime parter, construit din cărămidă cu fundație din beton și acoperiș din tablă în suprafață construită la sol de 60 mp</p> <p>Suprafața teren = 3656 mp</p> <p>Conform Extrasului de Carte Funciară nr. 60516, nr. Cadastral 60516.</p>
poz. nr. 97, coloana 4, va avea următorul cuprins :	C1-1960, C2-1980, C3-2009, C4-1960, C5-2009, C6-2015, C7-2015
poz. nr. 97, coloana 5, va avea următorul cuprins :	C1- 390396, C2-674130, C3-6150, C4- , C5-986543 , C6- 39985, C7- 88855
poz. nr. 97, coloana 6, va avea următorul cuprins :	Domeniu public al comunei Dămieniști potrivit Hotărârii Consiliului Local nr. 32 din 27 septembrie 1999 și Extrasului de Carte Funciară nr. 60516, nr. Cadastral 60516-C1,C2,C3,C4,C5,C6,C7

Comisia de inventariere:


Cadar Gheorghe..... 

Catau Daniela..... 

Pitica Erica..... 

Coordonator: MartiŃ Cristina Tatiana



	<p>ROMÂNIA JUDEȚUL BACĂU UNITATEA ADMINISTRATIV TERITORIALA COMUNA DAMIENESTI</p> <p>PRIMARIE</p>	<p>TEL.0234222502 FAX0234222870 CUI 4535848</p>
-----------------------------------------------------------------------------------	---------------------------------------------------------------------------------------------------------------	---------------------------------------------------------

Localitatea Damienesti, judetul Bacau, str. Vasile Mortun nr.78, e-mail: primaria.damienesti@yahoo.com

Nr. 3831 din 12.11.2019

CĂTRE,

Ministerul Dezvoltării Regionale si Administratiei Publice

Bd. Libertății, nr. 16, Latura Nord, sector 5, București, cod postal 050706

Referitor la : modificarea inventarului bunurilor care apartin domeniului public al comunei Dămieniști, județul Bacău

În conformitate cu prevederile art.289 inventarierea bunurilor din domeniul public al unităților administrativ – teritoriale, inventarul se atestă prin hotărâre a autorității deliberative a fiecărei unități administrativ – teritoriale

Proiectul hotărârii privind atestarea inventarului bunurilor care alcătuiesc domeniul public al unității administrativ - teritoriale se comunică și ministerului cu atribuții în domeniul administrației publice, însoțit de documentele prevăzute la alin. (6) în termenul prevăzut la art. 197 alin. (1) din OUG nr.57/2019.

În acest sens, urmare a finalizării proiectului : **Anvelopare Școală Gimnazială sat Călugăreni, comuna Dămieniști, județul Bacău**, „Programul Național de Dezvoltare Rurală 2014-2020, submăsura **M7/6B – Dezvoltare locala cu un grad ridicat de integrare socio-economica**, gestionata de **Asociația Grup de Acțiune Locală ”Colinele Tutovei”** vă înaintăm proiectul de hotărâre nr.3705 din 11 noiembrie 2019, privind modificarea inventarului bunurilor ce apartin domeniului public al comunei Dămieniști, însoțit de documentele necesare emiterii Punctului de Vedere, așa cum este el precizat la art.289 alin.10 din OUG nr.57/2019.


Persoană de contact Răileanu Vasilică, secretar general al UAT Dămieniști, telefon 0234222510 mobil 0740251575, fax 0234222870, e-mail :primaria.damienesti@yahoo.com


Cu toată consideratia,

Primar
Ciobanu Puiu



Secretar general
Răileanu Vasilică



	<p>ROMÂNIA JUDEȚUL BACĂU UNITATEA ADMINISTRATIV TERITORIALA COMUNA DAMIENESTI</p> <p>CONSILIUL LOCAL</p>	<p>TEL.0234222502 FAX0234222870 CUI 4535848</p>
-----------------------------------------------------------------------------------	----------------------------------------------------------------------------------------------------------------------	---------------------------------------------------------

Localitatea Dămieniști, județul Bacău, str. Vasile Mortun nr.59, e-mail: primaria.damienesti@yahoo.com

PROIECT DE HOTĂRÂRE
Nr.3705 din 11 noiembrie 2019
privind modificarea inventarului bunurilor care aparțin domeniului public al comunei
Dămieniști, județul Bacău

Consiliul Local al Comunei Dămieniști, județul Bacău, întrunit în ședința ordinară,
în data de _____ 2019;

Avînd în vedere referatul prezentat de dna Verde Matilda, responsabil urbansim, prin care se propune modificarea inventarului bunurilor care aparțin Domeniului Public al comunei Dămieniști, județul Bacău, urmare a procesului verbal de recepție la finalizarea lucrărilor de anvelopare la școala gimnazială Călugăreni.

Analizînd proiectul de hotărîre nr.3705 din 11 noiembrie 2019 respectiv a referatului de aprobare al primarului comunei Dămieniști, înregistrat la nr.3706 din 11 noiembrie 2019, în calitate sa de initiator

Ținînd cont de prevederile :

- Hotararii Consiliului local Dămieniști nr. 32 din 27.09.1999, privind însușirea inventarului bunurilor ce aparțin domeniului public al comunei Dămieniști, modificata și completată prin Hotararea nr.12 din 31.03.2009, prin Hotărârea nr.28 din 29.06.2011, prin Hotărîrea nr.48 din 2015 ,prin Hotărârea nr.23 din 7.04.2016 respectiv prin Hotărîrea nr.31 din 27.11.2017.
- Hotărîrii Consiliului Local Dămieniști nr.7 din 22 ianuarie 2018 privind actualizarea inventarului bunurilor care aparțin domeniului public al comunei Dămieniști.
- Hotărârii de Guvern nr.1347/2001 privind atestarea domeniului public al județului Bacău, precum și a municipiilor, orașelor și comunelor din județ, anexa 28.
- Hotărîrii de Guvern nr.1221/2010 privind modificarea anexei nr.28 la HG nr.1347/2001.
- Hotărîrii de Guvern nr.1082/2011 privind modificarea anexei nr.28 la HG nr.1347/2001.

În conformitate cu prevederile OUG nr.57/2019, privind Codul Administrativ, PARTEA V- Reguli specifice privind proprietatea publică și privată a statului sau a unităților administrativ – teritoriale.

Luînd act de de rapoarele favorabile ale comisiilor de specialitate:

-al comisiei pentru programe de dezvoltare economico-socială, buget, finanțe, administrarea domeniului public, agricultură, gospodărire, protecția mediului, servicii și comerț

-al comisiei pentru administrație publică locală, juridică, apărarea ordinii și liniștii publice, a drepturilor cetățenilor

- al comisiei pentru învățămînt, cultură, sănătate și asistență socială

Văzînd :

- avizul de legalitate al secretarului de comună, în conformitate cu prevederile art.243 alin.1 lit.a) din OUG nr.57/2019 privind Codul Administrativ
- punctul de vedere formulat de Ministerul Dezvoltării Regionale și Administrației Publice, emis în conformitate cu prevederile art.289 alin.(9)-(14) din OUG nr.57/2019

În temeiul OUG nr.57/2019 privind Codul Administrativ ,PARTEA III-a „Administrația publică locală,, TITLUL V-„Autoritățile publice locale,, CAPITOLUL III-„Consiliul local,, art.129 alin.(2) lit.c) coroborat cu alin.(6) lit.c), art.133, alin.(1),art.134 alin.(1) lit.a) ,alin.(3) lit.a) ale art.139 alin.(1) și (3) , art.196 alin.1 și ale art.197 alin.(3) lit.g)

HOTĂRĂȘTE :

Art.1. -Se aprobă modificarea ”Inventarului bunurilor care aparțin domeniului public al comunei Dămieniști”, înscris prin Hotărârea Consiliului Local Dămieniști nr. 32 din 27.09.1999 cu modificările și completările ulterioare, aprobat prin Hotărârea Guvernului nr.1347/2001, anexa 28, astfel:

-poziția nr.97 coloana nr.5(valoare de inventar), va avea următorul cuprins: 390.396,80 lei.

Art.2.- (1)Prezenta hotărâre se comunica :

- Instituției Prefectului- județul Bacău
- Primarului comunei Dămieniști

(2)Prevederile prezentei pot fi consultate la sediul instituției sau pe site-ul instituției la adresa :www.primariadamienesti.ro.,

Art.3.-(1)Prezenta hotărâre a fost adoptată în condițiile art.139 alin.3 lit.g) al OUG nr.57/2019, cu un număr ___ voturi **pentru**, ___ voturi împotriva , ___ abțineri.

(2)Au fost prezenți un număr de ___ consilieri, din totalul de 11 mandate.

IN CALITATEA SA DE INITIATOR

PRIMAR

CIOBANU PUJU



AVIZEAZA DE LEGALITATE

SECRETAR GENERAL

Răileanu Vasilică-Cătălin

CONFORM CU ORIGINALUL



R.A. Monitorul Oficial
Centrul pentru relații cu publicul
CONFORM CU ORIGINALUL

MONITORUL OFICIAL AL ROMÂNIEI

Anul XIV — Nr. 305

PARTEA I
LEGI, DECRETE, HOTĂRĂRI ȘI ALTE ACTE

Joi, 9 mai 2002

SUMAR

Nr.	Pagina	Nr.	Pagina
LEGI ȘI DECRETE			
218.	1-8	389.	12-13
325.	8	394.	14-15
DECIZII ALE CURȚII CONSTITUȚIONALE			
Decizia nr. 132 din 18 aprilie 2002 cu privire la constituționalitatea prevederilor art. 31 alin. (1) lit. b) din Legea privind organizarea și funcționarea Poliției Române	9-11	407.	16
HOTĂRĂRI ALE GUVERNULUI ROMÂNIEI			
1.347/2001. — Hotărâre privind atestarea domeniului public al județului Bacău, precum și al municipiilor, orașelor și comunelor din județul Bacău	11		

LEGI ȘI DECRETE

PARLAMENTUL ROMÂNIEI

CAMERA DEPUTAȚILOR

SENATUL

LEGE

privind organizarea și funcționarea Poliției Române

Parlamentul României adoptă prezenta lege.

CAPITOLUL I

Dispoziții generale

Art. 1. — Poliția Română face parte din Ministerul de Interne și este instituția specializată a statului, care exercită atribuții privind apărarea drepturilor și libertăților fundamentale ale persoanei, a proprietății private și publice, prevenirea și descoperirea infracțiunilor, respectarea ordinii și liniștii publice, în condițiile legii.

Art. 2. — Activitatea Poliției Române constituie serviciu public specializat și se realizează în interesul persoanei, al comunității, precum și în sprijinul instituțiilor statului, exclusiv pe baza și în executarea legii.

Art. 3. — În îndeplinirea misiunilor care îi revin Poliția Română cooperează cu instituțiile statului și colaborează cu asociațiile și organizațiile neguvernamentale, precum și cu persoanele fizice și juridice, în limitele legii.

24 de ore", adică în limitele de timp prevăzute de acest text constituțional.

Nu poate fi primită nici susținerea potrivit căreia prin cumularea măsurii administrative prevăzute la art. 31 alin. (1) lit. b) din Legea privind organizarea și funcționarea Poliției

Române cu măsura reținerii prevăzute la art. 136 alin. 1 lit. c) din Codul de procedură penală se ajunge la depășirea duratei de 24 de ore, prevăzută la art. 23 alin. (3) din Constituție, întrucât prin textul de lege criticat nu se prevede o asemenea posibilitate.

Având în vedere aceste considerente, dispozițiile art. 23 alin. (3), art. 49 alin. (1), ale art. 144 lit. a) din Constituție, precum și ale art. 2 alin. (3), art. 12, art. 13 alin. (1) lit. A.a), art. 17, 18, art. 19 alin. (1) și ale art. 20 din Legea nr. 47/1992, republicată,

CURTEA

În numele legii

DECIDE:

Constată că dispozițiile art. 31 alin. (1) lit. b) din Legea privind organizarea și funcționarea Poliției Române sunt constituționale, întrucât nu permit depășirea duratei reținerii prevăzute la art. 23 alin. (3) din Constituția României.

Decizia se comunică Președintelui României și se publică în Monitorul Oficial al României, Partea I. Definitivă.

Dezbaterea a avut loc la 18 aprilie 2002 și la ea au participat: Nicolae Popa, președinte, Costică Bulai, Nicola Cochinescu, Constantin Doldur, Kozsokár Gábor, Petre Ninosu, Șerban Viorel Stănoiu, Lucian Stângu și Ioan Vida, judecători.

PREȘEDINTELE CURȚII CONSTITUȚIONALE,
prof. univ. dr. **NICOLAE POPA**

Magistrat-asistent șef,
Claudia Miu

HOTĂRĂRI ALE GUVERNULUI ROMÂNIEI

GUVERNUL ROMÂNIEI

HOTĂRĂRE

**privind atestarea domeniului public al județului Bacău,
precum și al municipiilor, orașelor și comunelor
din județul Bacău**

În temeiul prevederilor art. 107 din Constituția României și ale art. 21 alin. (3) din Legea nr. 213/1998 privind proprietatea publică și regimul juridic al acesteia, cu completările ulterioare,

Guvernul României adoptă prezenta hotărâre.

Articol unic. — Se atestă apartenența la domeniul public al județului Bacău, precum și al municipiilor, orașelor și comunelor din județul Bacău, a bunurilor cuprinse în anexele nr. 1—88*), care fac parte integrantă din prezenta hotărâre.

PRIM-MINISTRU
ADRIAN NĂSTASE

Contrasemnează:

Ministrul administrației publice,
Octav Cozmâncă

p. Ministrul finanțelor publice,
Gheorghe Gherghina,
secretar de stat

București, 27 decembrie 2001.
Nr. 1.347.

*) Anexele nr. 1—88 se publică ulterior.



R.A. Monitorul Oficial
Centrul pentru relații cu publicul
CONFORM CU ORIGINALUL



MONITORUL OFICIAL AL ROMÂNIEI

Anul XIV — Nr. 305 Bis

PARTEA I
LEGI, DECRETE, HOTĂRĂRI ȘI ALTE ACTE

Joi, 9 mai 2002

ANEXA Nr. 28 — Inventarul bunurilor care
aparțin domeniului public al comunei
Dămieniști

JUDETUL BACAU
 COMISIA SPECIALA PENTRU INTOCMIREA INVENTARULUI
 BUNURILOR CARE ALCATUIESC DOMENIUL PUBLIC AL
 COMUNEI DAMIENESTI

Institut de Consiliul local al comunei
 DAMIENESTI prin Hotararea nr. 32 din 27 sept
 1999

Primarul comunei Damienesti, jud. Bacau
 Munteanu Cezar



INVENTARUL
 bunurilor care apartin domeniului public al comunei DAMIENESTI

Nr. crt.	Codul de clasificare	Denumirea bunului	Elemente de identificare	Anul dobandirii sau dupa caz al dării in folosinta	Valoarea de inventar	Situatia juridica
0	1	2	3	4	5	6
1.	1.3.7.2	- Damienesti - Drum satesc	Asfalt - Canton - Primarie, lung de 1120 m, lat de 6m, zona de protectie 2m lat.			
2	1.3.7.1	Drum satesc	Din piatra, primarie- Furnica M. 730 m lungime, lat de 8m			
3	1.3.7.1	Drum satesc	Ungureanu Gh. - Posta lung de 90; lat de 6m			
4	1.3.7.1	Drum satesc	Disp. Vat.- Matei, in lungime de 380 m, lat de 8m			
5	1.3.7.1	Drum satesc	Pod - muchie deal, lung de 820 m lat de 8m			
6	1.3.7.1	Drum satesc	Natz. Aneia- Munteanu Const., lung de 450m, lat de 6m			
7	1.3.7.1	Drum satesc	I. Cojocaru - drum satesc, lat de 6m, lung de 40 m			
8	1.3.7.1	Drum satesc	Olaru V. Furnica, lung de 300m, lat de 6m			
9	1.3.7.1	Drum satesc	Munteanu Const. - Tampau, lung de 130 m, lat de 6m			


R.A. Monitorul Oficial
 Centrul pentru relatii cu publicul
 CONFORM CU ORIGINA



R.A. Monitorul Oficial
Centrul pentru relații cu publicul
CONFORM CU ORIGINALUL

10	1.3.7.1	Drum satesc	Tampa – biserică, lung de 150m, lat de 8m		
11	1.3.7.1	Drum satesc	Munteanu Vasile- Biserica, lung de 130m, lat de 6m		
12	1.3.7.1	Drum satesc	Tampau – sos. Comunală- lung de 150m, lat de 8m		
13	1.3.7.1	Drum satesc	Sosea – Biserica-Furnica, lung de 200m lat de 8m		
14	1.3.7.1	Drum satesc	Achim St. Munteanu Angel, lung de 194 m, lat de 8m		
15	1.3.7.1	Drum satesc	Soseaua comunală- Dragan (Stanciu) lung de 240 m, lat de 8m		
16	1.3.7.1	Drum satesc loc.	Dămieniști- Gh. Moraru- Piton; 440m lungime și 6m latime		
17	1.3.7.1	Drum satesc loc.	Sosea – Moraru Gh., 380 m lungime și 4 m latime		
18	1.3.7.1	Drum satesc loc.	Alexandru C. – Ungureanu C., lungime 250m, latime 8 m		
19	1.3.7.1	Drum satesc loc.	Pancu- Misu- Vlad C., 494 m lungime și 8m latime		
20	1.3.7.1	Drum satesc loc.	Cămin cultural –Pancu – Nita V., 580 m lungime și 8 m latime		
21	1.3.7.1	Drum satesc loc.	Soseaua Batriniști – Berbece Niculina, 430 m lungime și 8 m latime		
22	1.3.7.1	Drum satesc loc.	Savin D. – drum de exp., 430 m lungime și 6 m latime		
23	1.3.7.1	Drum satesc loc.	Tomita, 180m lungime și 6 m latime		
24	1.3.7.1	Drum satesc loc.	Primărie Școala, 70 m lungime și 6m latime		
25	1.3.7.1	Drum satesc loc.	Drum nepietruit la casele noi în lungime de 400 m și 4 m latime		
26	1.3.7.1	Dragești Drum satesc loc.	Drum județean- Biserica, 548 m lungime și 8 m latime		
27	1.3.7.1	Drum satesc loc.	Biserica – Leonte, 118 m lungime și 8 m latime		
28	1.3.7.1	Drum satesc loc.	Leonte – cămin Cultural, 320 m lungime și 6m latime		

29	1.3.7.1	Drum satesc loc	Tubucaru – sipote, 124 m lungime, 8m latime
30	1.3.7.1	Drum satesc loc.	Drum judetean – Miluta Berbece, 600m lungime si 8 m latime
31	1.3.7.1	Drum satesc loc.	Drum judetean – Urcu Ion – grigoras, 740 m lungime si 8 m latime
32	1.3.7.1	Drum satesc loc.	Drum judetean – Munteanu Constantin, 175 m lungime si 8m latime
33		Zona de protectie pe sos. Judeteana	Lungime de 1100m si latime 3m
34	1.3.7.1	Drum satesc nepietruit	Biserica – sipote, 260 m lungime si 8 m latime
35	1.3.7.2	Calugareni Drum comunal loc	Din asfalt Oras Carol.- Pod, lungime de 920 ml si 8 m latime
36	1.3.7.1	Drum satesc loc.	Calugareni – ferma Damienesti – Unguru Ana, 550 m lungime si 8 m latime
37	1.3.7.1	Drum satesc loc.	Stoica Janica – Lungu Neculai, 400 m lungime si 8m latime
38	1.3.7.1	Drum satesc loc.	Lazar Ion – Gal ion , 580 m lungime si 8m latime
39	1.3.7.1	Drum satesc loc.	Martin Ion – Stoica Janica, 490 m lungime si 8 m latime
40	1.3.7.1	Drum satesc loc.	Cadar Mihai – Antut , 490 m lungime si 8m latime
41	1.3.7.1	Drum satesc loc.	Andries Const. – Martin Stefan , 490 m lungime si 8 m latime
42	1.3.7.1	Drum satesc loc.	Stoica Gh. (Pichi) – Stoica Stefan , 490 m lungime si 8 m latime
43	1.3.7.1	Drum satesc loc.	Jacob Gh. – Unguru Ana, 350 m lungime si 8 m latime
44	1.3.7.1	Drum satesc loc.	Pod – Moisa Ion (sat vechi) , 1120m lungime si 8 m latime
45	1.3.7.1	Drum satesc loc.	Dobrea – Cimitir , 450 m lungime si 8 m latime
46	1.3.7.1	Drum satesc loc.	Dimbu crismeii – Moisa Neculai in lungime de 180 m si 8m latime



R.A. Monitorul Oficial
 Centrul pentru relații cu publicul
 CONFORM CU ORIGINALUL

47	1.3.7.1	Drum satesc loc.	Badea Catau – Oras A. 180 m lungime si 8 m latime		
48	1.3.7.1	Drum satesc loc.	Pod – Cudar, 120 m lungime si 8 m latime		
49	1.3.7.1	Drum satesc loc.	Ion Andries, 320 m lungime si 8m latime		
50	1.3.7.1	Drum satesc loc.	Mocanu Const. 330 m lungime si 8 m latime		
51	1.3.7.1	Drum satesc loc.	Dancau Traian, 200m lungime si 6 m latime		
52	1.3.7.1	Drum satesc loc.	Oras Anton – Luca, 240 m lungime si 8 m latime		
53	1.3.7.1	Drum satesc loc.	Drum nepietruit cartierul nou , 2x02 m lungime si 8 m latime		
54			Zona de protectie in satul calugareni pe dreapta de la Stoica C. la Unguru Ana lunga de 430 m si lat de 4m		
55	1.3.7.1	Drum satesc loc.	Padureni – Danila – Rusu Gheorghie, 210 m lungime si 8 m latime		
56	1.3.1.71	Pod	Pod lemn in sat Damienesti in lungime de 8,00 m, latime 6m; inaltime 6m		
57	1.3.1.72	Pod	Pod piatra in sat Calugareni, lungime 8m, latime 3,20 m, inaltime 4 m		
58	1.3.1.72	Pod	Pod piatra in sat Padureni, lungime 10 m, lat 6 m, inalt 4 m		
59		Podete	Podete in satul Damienesti din ciment in lungime de 5,20 m si diametrul de 0,70 m in numar de 12 buc (tub).		
60		Podete	Podete din ciment in satul Damienesti cu picior la Marian si Ungureanu in lungime de 5 m si latime de 2 m		
61		Podete	Podete din ciment (tub) in satul Dragesti in lungime de 5,20 m cu diametrul de 0,70 m in numar de 10 buc.		
62		Podete	Podete din ciment (tub) in satul Calugareni in lungime de 5,20 m cu diametrul de 0,70 m in numar de 20 buc.		
63	018	Reteaua de	Lungimea de 2 090 m -- teava fier	1986	11708110

64	alimentare cu apa Bazin de captare a apei	100 mc (ciment)	1986	
65	Teren aferent bazinului	2545 mp		
66	186 Reteaua de canalizare	Lungime 380 m	1986	5003640
67	188 Bazinul de captare	5,5 mc (ciment)		
68	1811 Bazin de epurare (statia)	11 mc		
69	187 Teren aferent bazinelor	400 mp		
		Sisteme de infrastructura privind administrarea domeniului public cu terenurile aferente		
70	166 Piata (Dragan)- sat Damienesti	765 mp, vecini - N=Chilisanu V.; S= Ciobanu N.; E= drum comunal; V= drum comunal		
71	Obor de vite sat Damienesti	4200 mp, Vecini -- N= soseaua comunală; S= SC Piton; E=SC Piton; V= DAPREST		
72	Teren de sport sat Damienesti	14.888 mp; vecini - N= Achim Mircan; S= Achim Ghe.; E= Bostan, Vlad, etc; V= soseaua comunală		
		Terenurile si cladirile in care isi desfasoara activitatea institutiile publice		
73.	164 Sediu Primariei	Const. cu fundatie de beton; peretii din caramida; acoperit cu tabla alba; suprafata de 464 mp	1920	106161
74.	Anexe gosp. - grajd	Fundatia beton; pereti din caramida, suprafata= 28 mp	1970	20500
75	164 Anexe gospodaresti - magazie Primarie	Din lemn; fundatie beton; suprafata de 72 mp	1970	
76	Anexe gospodaresti - remiza PSI	Fundatie beton; pereti caramida;	1978	
77	Teren curti si	Suprf. de 3650 mp; vecini: N= Cooperativa; S=	1940	98000

CONFORM CU ORIGINALUL



R.A. Monitorul Oficial
Centrul pentru relații cu publicul
CONFORM CU ORIGINALUL

78	162	Cladiri Primarie	Ciobanu Vasile; E= drum comunal; V=Olaru V.	1978	16770	
79.		Cladire camin Cultural sat Damienesti	Supraf. 220mp; fundatie beton; pereti din caramida; acoperit cu placi azbociment			
80.		Anexe -- WC Camin cultural	Fundatie beton; pereti caramida; supraf. 12 mp			
81		Teren aferent caminului cultural, curti si cladiri	1496 mp; vecini- N= drum comunal; S= Politie; E= teren arabil -- Rusu; V= soseaua comunală			
82	162	Teren arabil Camin cultural	2450 mp			
83	162	Local scoala damienesti	Suprafata de 759 mp; fundatia din beton; pereti din caramida; acoperis tabla	1975	816.192	
84.	162	Local sala sport + gradinita damienesti	Suprafata de 400 mp; fundatie din beton; pereti din caramida; acoperit cu tigla.	1930	784.800	
85.		Local gradinita Damienesti	Cu grad de uzura 90 %	1940		
86		Teren aferent curti scoala Damienesti	6258 mp			
87	162	Teren arabil	12000 mp			
88.		Local Dispensar veterinar	Fundatia din beton; pereti din caramida; acoperit cu tabla	1920		Se afla in inventarul D.S.V. Bacau. A facut sub. Legii nr. 112/1994
89		Teren curti si cladiri	388 mp; vecini- N= blocul nr. 2; S= geangu Vasile; E= canal; V= soseaua comunală			
90	162	Teren arabil Disp. veterinar	30.000 mp			
		Local Dispensar	Suprafata de 378 mp; fundatia din beton;pereti	1927	50.000	

CONFIRMARE CU ORIGINALUL



R.A. Monitorul Oficial
Centrul pentru relații cu publicul
CONFORM CU ORIGINALUL

	uman	din caramida; acoperita cu tabla 1/2 si 1/2 cu placi azbociment			
91	Anexe gosp. - grajd la dispenser uman	Constr. In supraf. de 60 mp; fundatia din beton; peretii din paianta; acoperita cu placi azbociment	1978	20.000	
92	Teren curti si cladiri Disp. Uman	2940 mp			
93	Teren curti si cladiri gradinita veche	800 mp			
94	Local Scoala Dragesti	Supraf. de 120 mp; fundatia din beton; peretii din caramida; acoperit cu tabla	1926	75.000	
95.	Local gradinita dragesti	Supraf. constr. 40 mp; fundatia din beton	1920	20.000	
96	Teren aferent curti si cladiri	Peretii din caramida; supraf. 1500 mp	1920	20.000	
97	Local Scoala calugareni	Supraf. de 440 mp; fundatia din beton	1960	460.000	
98	Local nou Scoala Calugareni P+1	Fundatia din beton; peretii din caramida; acoperit cu tabla	1980	750.000	
99	Teren aferent curti si cladiri	3814 mp			
100	Anexa gosp. Magazie pentru lemne la scoala Calugareni	Constr. in supraf. de 20 mp; fundatia din beton; peretii din paianta; acoperit cu placi azbociment	1996	20.000	

PRESEDINTE

Munteanu Cezar

Membri: Alinie Maria
Martin Tatiana
Cojocaru Vasile
Stoica Constantin



Oficiul de Cadastru și Publicitate Imobiliară BACAU
Biroul de Cadastru și Publicitate Imobiliară Bacau

EXTRAS DE CARTE FUNCİARĂ PENTRU INFORMARE

Carte Funciară Nr. 60516 Damienesti

Nr. cerere	52429
Ziua	26
Luna	07
Anul	2017
Cod verificare	
100049384755	

A. Partea I. Descrierea imobilului

TEREN Intravilan

Nr. CF vechi:424
Nr. cadastral vechi:530

Adresa: Loc. Calugareni, Str Vasile Huianu, Nr. 14, Jud. Bacau

Nr. Crt	Nr. cadastral Nr. topografic	Suprafața* (mp)	Observații / Referințe
A1	60516	3.656	

Construcții

Crt	Nr cadastral Nr.	Adresa	Observații / Referințe
A1.1	60516-C1	Loc. Calugareni, Str Vasile Huianu, Nr. 14, Jud. Bacau	S. construita la sol:490 mp; Scoala P construita 1960
A1.2	60516-C2	Loc. Calugareni, Str Vasile Huianu, Nr. 14, Jud. Bacau	S. construita la sol:217 mp; Scoala P+1 construita 1980
A1.3	60516-C3	Loc. Calugareni, Str Vasile Huianu, Nr. 14, Jud. Bacau	S. construita la sol:56 mp; Sopron (depozitare lemne foc)
A1.4	60516-C4	Loc. Calugareni, Str Vasile Huianu, Nr. 14, Jud. Bacau	S. construita la sol:43 mp; WC
A1.5	60516-C5	Loc. Calugareni, Str Vasile Huianu, Nr. 14, Jud. Bacau	S. construita la sol:436 mp; S. construita desfasurata:436 mp; Gradinita (parter) cu trei grupe, construita in anul 2009

B. Partea II. Proprietari și acte

Înscrieri privitoare la dreptul de proprietate și alte drepturi reale	Referințe
36341 / 04/09/2007 Decalaratie Autenticata nr. 808 din 2007 emis de BNP HODOROGEA CRISTINA EMILIA (Hotararea Nr. 32/1999 Consiliul Local com Damienesti, HG. Nr. 1347/2001- inventarul care apartine domeniului public, anexa 28, MO.305/bis /2002);	
B1 Intabulare, drept de PROPRIETATE, dobandit prin Conventie, cota actuala 1/1 1) COMUNA DAMIENESTI- DOMENIU PUBLIC OBSERVATII: (provenita din conversia CF 424)	A1, A1.1, A1.2, A1.3, A1.4
55957 / 24/09/2014 Act Administrativ nr. Referat de repositionare, din 24/09/2014 emis de OCPI BACAU;	
B2 Se noteaza indreptarea erorii materiale in baza de date cadastrale si repositionarea imobilului	A1, A1.1, A1.2, A1.3, A1.4
52429 / 26/07/2017 Act Administrativ nr. certificat de atestare a edificarii constructiei nr. 2071, din 10/07/2017 emis de PRIMARIA COMUNEI DAMIENESTI; Act Administrativ nr. autorizatie de construire nr.16, din 25/10/2007 emis de PRIMARIA COMUNEI DAMIENESTI; Act Administrativ nr. proces verbal de receptie la terminarea lucrarilor nr. 2338, din 18/12/2009 emis de PRIMARIA DAMIENESTI;	
B3 Intabulare, drept de PROPRIETATE, dobandit prin Construire, cota actuala 1/1 1) COMUNA DAMIENESTI, CIF:4535848, DOMENIUL PUBLIC	A1.5
Act Administrativ nr. plan de amplasament si delimitare, din 26/07/2017 emis de OCPI BACAU;	
B4 se noteaza repositionarea imobilului	A1, A1.1, A1.2, A1.3, A1.4, A1.5


C. Partea III. SARCINI .

Inscrieri privind dezmembrămintele dreptului de proprietate, drepturi reale de garanție și sarcini	Referințe
NU SUNT	



100053118564

Incheiere Nr. 85659 / 24-11-2017

**Oficiul de Cadastru și Publicitate Imobiliară BACAU**
Biroul de Cadastru și Publicitate Imobiliară BacauDosarul nr. 85659 / 24-11-2017
INCHEIERE Nr. 85659**Registrator:** MONA-CAMELIA ARONESCU**Asistent:** GABRIELA PĂDURARU

Asupra cererii introduse de COMUNA DAMIENESTI domiciliat in - privind Actualizarea informatii tehnice in cartea funciara, in baza:

- Act Administrativ nr.autorizatie de construire nr. 11/06-10-2014 emis de PRIMARIA COMUNEI DAMIENESTI;
- Act Administrativ nr.proces verbal de receptie nr. 2571/07-08-2015 emis de PRIMARIA COMUNEI DAMIENESTI;
- Act Administrativ nr.certificat de atestre a edificarii constructiei nr. 3279/27-10-2017 emis de PRIMARIA COMUNEI DAMIENESTI;

fiind indeplinite conditiile prevazute la art. 29 din Legea cadastrului si a publicitatii imobiliare nr. 7/1996, republicata, cu modificarile si completarile ulterioare, tariful achitat in suma de 60 lei, cu documentul de plata:

- Ordin de plata cont OCPI nr.664/15-11-2017 in suma de 60 pentru serviciul avand codul 261

Vazand referatul asistentului registrator in sensul ca nu exista impedimente la inscriere

DISPUNE

Admiterea cererii cu privire la:

- imobilul cu nr. cadastral 60516, inscris in cartea funciara 60516 UAT Damienesti avand proprietarii: COMUNA DAMIENESTI- DOMENIU PUBLIC in cota de 1/1 de sub B.1, COMUNA DAMIENESTI in cota de 1/1 de sub B.3, ;
- se intabuleaza dreptul de PROPRIETATE mod dobandire construire in cota de 1/1 asupra A1.6, A1.7 in favoarea COMUNA DAMIENESTI, DOMENIUL PUBLIC, sub B.5 din cartea funciara 60516 UAT Damienesti;

Prezenta se va comunica părților:CERNAT SORIN IOAN
COMUNA DAMIENESTI

*) Cu drept de reexaminare in termen de 15 zile de la comunicare, care se depune la Biroul de Cadastru si Publicitate Imobiliara Bacau, se inscrie in cartea funciara si se solutioneaza de catre registratorul-sef

Data soluționării,

07-12-2017

Registrator,

MONA-CAMELIA ARONESCU
ARONESCU MONA CAMELIAREGISTRATOR
(paraf și semnătura)

Asistent Registrator,

GABRIELA PĂDURARU

(paraf și semnătura)

*) Cu excepția situațiilor prevăzute la Art. 62 alin. (1) din Regulamentul de avizare, receptie și înscriere in evidențele de cadastru și carte funciara, aprobat prin ODG Nr. 700/2014.



Oficiul de Cadastru și Publicitate Imobiliară BACAU
Biroul de Cadastru și Publicitate Imobiliară Bacau

EXTRAS DE CARTE FUNCİARĂ PENTRU INFORMARE

Carte Funciară Nr. 60516 Damienesti

Nr. cerere	85659
Ziua	24
Luna	11
Anul	2017

Cod verificare



100053118564

A. Partea I. Descrierea imobilului

TEREN Intravilan

Adresa: Loc. Calugareni, Str Vasile Huianu, Nr. 14, Jud. Bacau

Nr. Crt	Nr. cadastral Nr. topografic	Suprafața* (mp)	Observații / Referințe
A1	60516	3.656	Teren imprejmuıt;

Construcții

Crt	Nr cadastral Nr.	Adresa	Observații / Referințe
A1.1	60516-C1	Loc. Calugareni, Str Vasile Huianu, Nr. 14, Jud. Bacau	S. construita la sol:490 mp; Scoala P construita 1960
A1.2	60516-C2	Loc. Calugareni, Str Vasile Huianu, Nr. 14, Jud. Bacau	S. construita la sol:217 mp; Scoala P+1 construita 1980
A1.3	60516-C3	Loc. Calugareni, Str Vasile Huianu, Nr. 14, Jud. Bacau	S. construita la sol:56 mp; Sopron (depozitare lemne foc)
A1.4	60516-C4	Loc. Calugareni, Str Vasile Huianu, Nr. 14, Jud. Bacau	S. construita la sol:43 mp; WC
A1.5	60516-C5	Loc. Calugareni, Str Vasile Huianu, Nr. 14, Jud. Bacau	S. construita la sol:436 mp; S. construita desfasurata:436 mp; Gradinita (parter) cu trei grupe, construita in anul 2009
A1.6	60516-C6	Loc. Calugareni, Str Vasile Huianu, Nr. 14, Jud. Bacau	S. construita la sol:27 mp; CENTRALA TERMICA, cu regim de inaltime P, construita in anul 2015, cu suprafata desfasurata Sd=27 mp
A1.7	60516-C7	Loc. Calugareni, Str Vasile Huianu, Nr. 14, Jud. Bacau	S. construita la sol:60 mp; GRUP SANITAR, cu regim de inaltime P, construit in anul 2015, cu suprafata desfasurata Sd=60 mp

B. Partea II. Proprietari și acte

Înscrieri privitoare la dreptul de proprietate și alte drepturi reale	Referințe
36341 / 04/09/2007	
Decalaratie Autentificata nr. 808 din 2007 emis de BNP HODOROGEA CRISTINA EMILIA (Hotararea Nr. 32/1999 Consiliul Local com Daminesti, HG. Nr. 1347/2001- inventarul care apartine domeniului public, anexa 28, MO.305/bis /2002);	
B1	Intabulare, drept de PROPRIETATE, dobandit prin Conventie, cota actuala 1/1
1) COMUNA DAMIENESTI- DOMENIU PUBLIC	
OBSERVATII: (provenita din conversia CF 424)	
55957 / 24/09/2014	
Act Administrativ nr. Referat de repositionare, din 24/09/2014 emis de OCPI BACAU;	
B2	Se noteaza indreptarea erorii materiale in baza de date cadastrale si repositionarea imobilului
A1, A1.1, A1.2, A1.3, A1.4	
52429 / 26/07/2017	
Act Administrativ nr. certificat de atestare a edificariui constructiei nr. 2071, din 10/07/2017 emis de PRIMARIA COMUNEI DAMIENESTI; Act Administrativ nr. autorizatie de construire nr.16, din 25/10/2007 emis de PRIMARIA COMUNEI DAMIENESTI; Act Administrativ nr. proces verbal de receptie la terminarea lucrarilor nr. 2338, din 18/12/2009 emis de PRIMARIA DAMIENESTI;	
B3	Intabulare, drept de PROPRIETATE, dobandit prin Construire, cota actuala 1/1
1) COMUNA DAMIENESTI, CIF:4535848, DOMENIUL PUBLIC	
Act Administrativ nr. plan de amplasament si delimitare, din 26/07/2017 emis de OCPI BACAU;	
B4	se noteaza repositionarea imobilului
A1, A1.1, A1.2, A1.3, A1.4, A1.5	

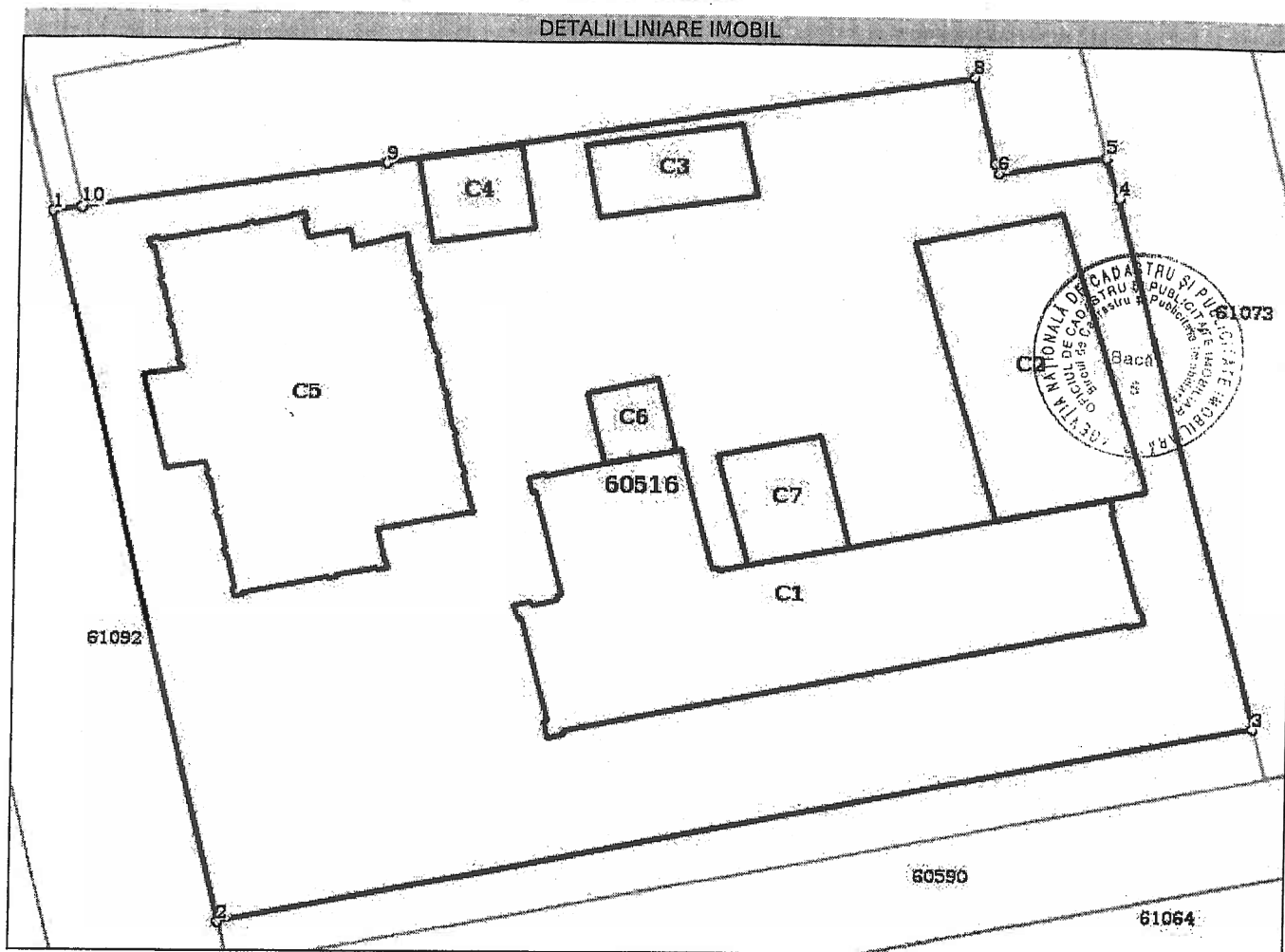
Înscrieri privitoare la dreptul de proprietate și alte drepturi reale		Referințe
85659 / 24/11/2017		
Act Administrativ nr. certificat de atestare a edificării construcției nr. 3279, din 27/10/2017 emis de PRIMĂRIA COMUNEI DAMIENESTI; Act Administrativ nr. autorizație de construire nr. 11, din 06/10/2014 emis de PRIMĂRIA COMUNEI DAMIENESTI; Act Administrativ nr. proces verbal de recepție nr. 571, din 07/08/2015 emis de PRIMĂRIA COMUNEI DAMIENESTI;		
B5	Intabulare, drept de PROPRIETATE, dobândit prin Construire, cota actuala 1/1	1.7
1) COMUNA DAMIENESTI, CIF:4535848, DOMENIUL PUBLIC		
C. Partea III. SARCINI .		
Inscrieri privind dezmembrămintele dreptului de proprietate, drepturi reale de garanție și sarcini		Referințe
NU SUNT		



Teren

Nr cadastral	Suprafața (mp)*	Observații / Referințe
60516	3.656	

* Suprafața este determinată în planul de proiecție Stereo 70.



Date referitoare la teren

Nr Crt	Categorie folosință	Intra vilan	Suprafața (mp)	Tarla	Parcelă	Nr. topo	Observații / Referințe
1	curți construcții	DA	3.656	-	-	-	

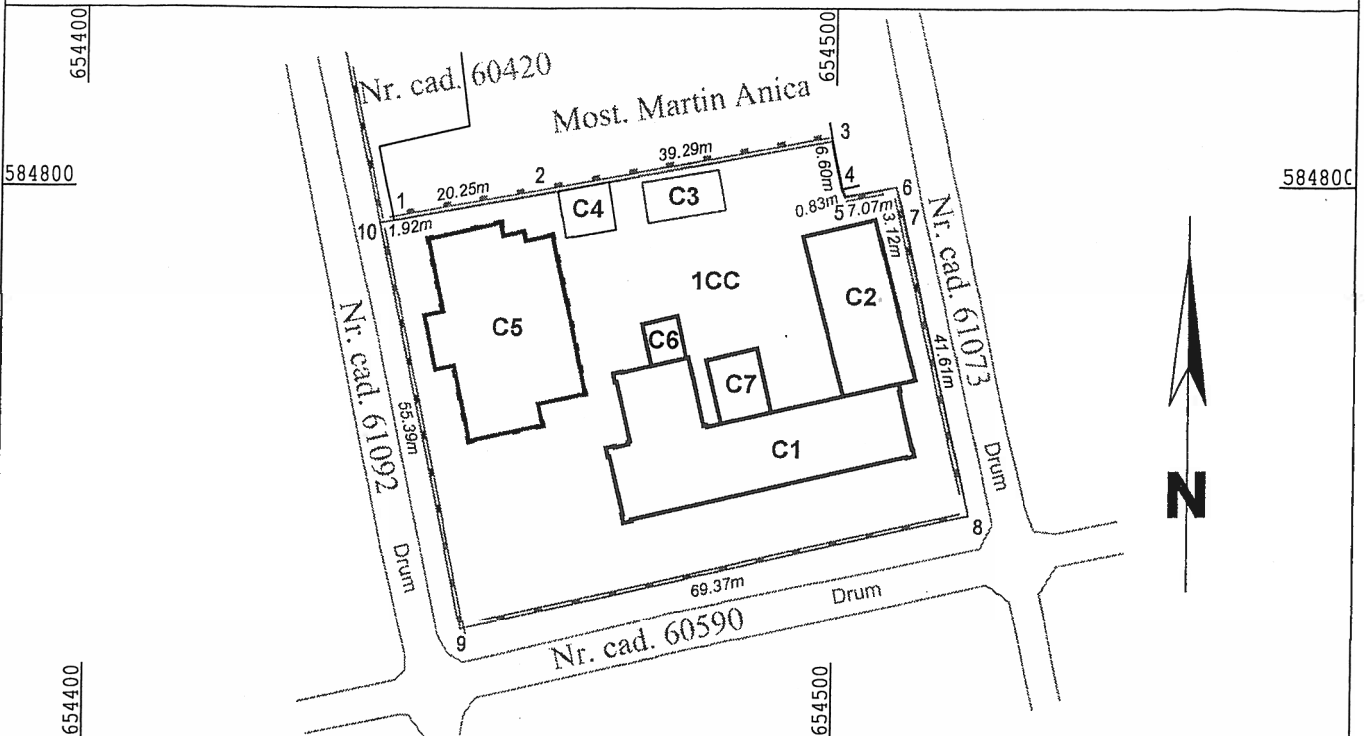
Date referitoare la construcții

Crt	Număr	Destinație construcție	Supraf. (mp)	Situație juridică	Observații / Referințe
A1.1	60516-C1	construcții administrative și social culturale	Din acte: 440 Masurata: 490	Cu acte	S. construita la sol:490 mp; Scoala P construita 1960
A1.2	60516-C2	construcții administrative și social culturale	Din acte: 207 Masurata: 217	Cu acte	S. construita la sol:217 mp; Scoala P+1 construita 1980
A1.3	60516-C3	construcții anexa	Din acte: 38 Masurata: 56	Cu acte	S. construita la sol:56 mp; Sopron (depozitare lemne foc)
A1.4	60516-C4	construcții anexa	Din acte: 40 Masurata: 43	Cu acte	S. construita la sol:43 mp; WC
A1.5	60516-C5	construcții administrative și social culturale	436	Cu acte	S. construita la sol:436 mp; S. construita desfasurata:436 mp; Gradinita (parter) cu trei grupe, construita in anul 2009
A1.6	60516-C6	construcții industriale și edilitare	27	Cu acte	S. construita la sol:27 mp; CENTRALA TERMICA, cu regim de inaltime P, construită în anul 2015, cu suprafata desfasurata Sd=27 mp

Plan de amplasament si delimitare a imobilului

Scara 1 : 1000

Nr. cadastral	Suprafata masurata a imobilului (mp)	Adresa imobilului
60516	3.656	Sat Calugareni, com. Damienesti, str. Vasile Huianu, nr. 14, judetul Bacau
Nr. carte funciara		Unitatea Administrativ Teritoriala (UAT)
60516		DAMIENESTI



A. Date referitoare la teren

Nr. Parcela	Categoria de folosinta	Suprafata (mp)	Mentii
1	CC	3.656	Imobil împrejmuit
TOTAL		3.656	-

B. Date referitoare la constructii

Cod constr.	Destinatia	Suprafata construita la sol (mp)	Mentii
C1	CAS	490	SCOALA, cu regim de inaltime P, construită în anul 1960, cu suprafata desfasurata Sd=490 mp
C2	CAS	217	SCOALA, cu regim de inaltime P+1, construită în anul 1980, cu suprafata desfasurata Sd=434 mp
C3	CA	56	SOPRON (depozitare lemne foc)
C4	CA	43	WC
C5	CAS	436	GRADINITA, cu regim de inaltime P, cu trei grupe, construită în anul 2009, cu suprafata desfasurata Sd=436 mp
C6	CIE	27	CENTRALA TERMICA, cu regim de inaltime P, construită în anul 2015, cu suprafata desfasurata Sd=27 mp
C6	CIE	60	GRUP SANITAR, cu regim de inaltime P, construit în anul 2015, cu suprafata desfasurata Sd=60 mp
TOTAL		1.329	-

Suprafata totala masurata a imobilului = 3.656 mp

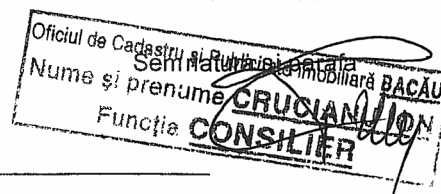
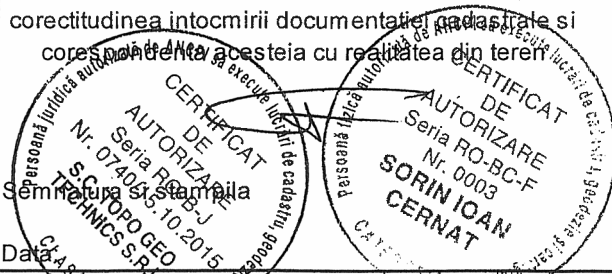
Suprafata din act = 3.656 mp

Executant
(nume, prenume)

Inspector

Confirm executarea masuratorilor la teren, corectitudinea întocmirii documentatiei cadastrale si corectitudinea acestora cu realitatea din teren

Confirm introducerea imobilului in baza de date si atribuirea numarului cadastral



Data _____
Stampila BCPI Bacau

OBIECTIVUL RECEPTIONAT

SOPRON (depozitare lemne de foc)

SCOALA CALUGARENI, COMUNA DAMIENESTI, JUDETUL BACAU

Nr. 2616 din 11. 11. 2009.

Concluzia: foarte bine

PROCES -VERBAL

RECEPȚIE A LUCRĂRILOR

încheiat astăzi 11. 11. 2009.

Comisia pentru receptia materialelor achizitionate si a lucrarilor efectuate formata din :
Presedinte-Cadar Gheorghe(viceprimar),
Membrii: -Răileanu Vasilică-Cătălin(șef achiziții publice), Martin Cristina Tatiana (contabil) ,
Verde Matilda (referent urbanism), Toma Vasile (consilier), Gherghel Gicu (consilier), Moisă
Daniel (consilier), constituita in baza Dispozitiei nr. 13 / 30.01.2009 a recepționat lucrarea

SOPRON (depozitare lemne de foc)

realizat din stalpi de teavă, împrejmuit cu plasa de sarmă, suprafata 56 mp.


La data receptiei , în baza facturilor de achizitie materiale se constată că lucrarile au
fost finalizate si corespund scopului pentru care au fost executate.

Pe baza constatărilor și concluziilor consemnate mai sus, comisia de receptie , în
unanimitate / eu majoritatea de pareri, hotărăște

ADMITEREA RECEPȚIEI LA TERMINAREA LUCRĂRILOR

– SOPRON (depozitare lemne foc)

Drept pentru care s-a încheiat prezentul PROCES VERBAL în două exemplare , dintre
care unul va constitui document justificativ la dosarul de achizitie publica.



Cadar Gheorghe

COMISIA DE RECEPȚIE,

MEMBRII,

Răileanu
Vasilică

Martin Tatiana

Verde Matilda

Toma Vasile

Gherghel Gicu

Moisă Daniel

INVESTITOR : UAT Damienesti

PROCES VERBAL DE RECEPTIE LA TERMINAREA LUCRARILOR
Nr. 2571 din 07.08. 2015

Privind lucrarea : **Construire centrala termica si grup sanitar la Scoala cu clasele I-VIII, sat Calugareni, comuna Damienesti** executata in cadrul Contractului nr. 2273/24.10.2014 si a Actului aditional nr. 1/ 2015 incheiate intre Consiliul local al comunei Damienesti si S.C. NEW ART SRL Bacau, pentru lucrarile de executie a obiectivului de investitie : **Construire centrala termica si grup sanitar la Scoala cu clasele I-VIII, sat Calugareni, comuna Damienesti**

1. Lucrarile au fost executate in baza Autorizatiei nr. 11 din 06.10.2014 eliberata de catre Primaria comunei Damienesti cu valabilitate pana la 06.10.2015

2. Comisia de receptie, numita prin Dispozitia nr. 85 din 06.08.2015 a Primarului comunei Damienesti, si-a desfasurat activitatea in data de 07.08.2015 , fiind formata din :

- Președinte** - Cadar Gheorghe – viceprimar comuna Damienesti
- Membrii:**
- Savin Mihai – director scoala Calugareni
 - Verde Matilda – consilier urbanism
 - Raileanu Vasilica – secretarul comunei Damienesti
 - Butuc Iosefina – contabil scoala Calugareni

Secretarul comisiei de receptie : Creanga Ioan – Diriginte de santier

3. Au mai participat la receptie in calitate de invitati :
Ciobanu Puiu – Primarul comunei Damienesti
Liviu Stoica – Sef de proiect, administrator SC ARHIPROIECT

SRL

Stefan Cosmin Alexandru - Administrator la SC NEW ART SRL
Bacau

4. Constatările comisiei de receptie :

- 4.1 Din documentatia scrisa sau desenata necesara a fi prezentata au lipsit sau sunt incomplete piesele cuprinse in lista anexa nr.1-
Nu este cazul-
- 4.2. Cantitatile de lucrari cuprinse in lista anexa nr.2 nu au fost executate – *Nu este cazul-*
- 4.3. Lucrarile cuprinse in lista anexa nr.3 nu respecta prevederile proiectului – *Nu este cazul-*
- 4.4 Valoarea declarata a investitiei este de **128.840 lei**(fara TVA).
- 5.Comisia de receptie , in urma constatarilor facute , propune :

ADMITEREA RECEPTIEI LA TERMINAREA LUCRARILOR

6.Comisia de receptie motiveaza propunerea facuta prin :
Lucrarile receptionate sunt de buna calitate si au fost respectate prevederile proiectului nr. 55/2014 intocmit de catre SC ARHIPROIECT SRL Bacau care a stat la baza executiei si a normativelor tehnice in vigoare.

7.Comisia de receptie recomanda urmatoarele :
Urmarirea unei exploatari normale , interventia la timp in cazul unor deficiente si urmarirea comportarii obiectivului pe durata exploatarii lui.

8.Prezentul proces-verbal , continand 2 file si - anexa numerotate, cu un numar total de 2 file , a fost incheiat astazi 07 august 2015 la SEDIUL PRIMARIEI Damienesti in 3 (TREI) exemplare .

COMISIA DE RECEPTIE :

Presedinte : - Cadar Gheorghe _____

Membri : : - Savin Mihai _____

- Verde Matilda _____

- Raileanu Vasilica _____


- Butuc Iosefina _____

Secretarul comisiei : Creanga Ioan _____

Invitati: - Ciobanu Puiu _____

- Liviu Stoica _____

- Stefan Cosmin Alexandru _____



4.1. Din documentația scrisă și desenată necesară a fi prezentată , aun lipsit sau sunt incomplete următoarele piese:

= NU ESTE CAZUL =

4.2. Următoarele cantități de lucrări nu au fost executate:

= NU ESTE CAZUL =

4.3. Următoarele lucrări nu respectă prevederile proiectului:

= NU ESTE CAZUL =

5. În urma constatărilor făcute, comisia propune:

ADMITEREA RECEPTIEI

6. Comisia motivează propunerea făcută prin:

7. Comisia recomandă următoarele:

8. Prezentul proces-verbal, conținând 2 file, a fost încheiat astăzi 18.12. 2009 la locul C.L. DAMIENESTI în exemplare.



COMISIA PRESEDINTE	Specialist	Semnătura
Nume și prenumele CANDRU GHEORGHE	VICEPRESEDINTE COM. DAMIENESTI	

MEMBRI:	Specialist	Semnătura
Nume și prenumele		
ANDREIESCU DANIELA	CONSILIER C.J. BACĂU	
MIHALCEA CONSTANTIN	REPR. C.J. BACĂU	
NILA VASILE	DIR. SC. CALUGARENII	
MARIN VIOREL	SEF SERVICIU I.S. BACĂU	
ROȘU ELENA	CONS. PRIMĂRIA DAMIENESTI	
VERDE MARIANA	REFERENT PRIMĂRIA DAMIENESTI	

