

2002



# MONITORUL OFICIAL

## AL ROMÂNIEI

Anul XIV — Nr. 305 bis

PARTEA I  
LEGI, DECRETE, HOTĂRĂRI ȘI ALTE ACTE

Joi, 9 mai 2002

ANEXA Nr. 28 — Inventarul bunurilor care  
aparțin domeniului public al comunei  
Dâmblănești



JUDETUL BACAU  
 COMISIA SPECIALA PENTRU INTOCMIREA INVENTARULUI  
 BUNURILOR CARE ALCATUIESC DOMENIUL PUBLIC AL  
 COMUNEI DAMIENESTI

Instituit de Consiliul local al comunei  
 DAMIENESTI prin Hotararea nr. 32 din 27 sept  
 1999  
 Primarul comunei Damienesti, jud. Bacau  
 Munteanu Cezar

INVENTARUL  
 bunurilor care apartin domeniului public al comunei DAMIENESTI

Nr. crt.	Codul de clasificare	Denumirea bunului	Elemente de identificare	Anul dobandirii sau dupa caz al darii in folosinta	Valoarea de inventar	Situatia juridica
0	1	2	3	4	5	
1.	1.3.7.2	<u>- Damienesti -</u> Drum satesc	Asfalt - Canton - Primarie, lung de 1120 m, lat de 6m, zona de protectie 2m lat.			
2	1.3.7.1	Drum satesc	Din piatra, primarie- Furnica M. 730 m lungime, lat de 8m			
3	1.3.7.1	Drum satesc	Ungureanu Gh. - Posta lung de 90; lat de 6m			
4	1.3.7.1	Drum satesc	Disp. Vat.- Matei, in lungime de 380 m, lat de 8m			
5	1.3.7.1	Drum satesc	Pod - muchie deal, lung de 820 m lat de 8m			
6	1.3.7.1	Drum satesc	Natz Aneta- Munteanu Const., lung de 450m, lat de 6m			
7	1.3.7.1	Drum satesc	I. Cojocarui - drum satesc, lat de 6m, lung de 40 m			
8	1.3.7.1	Drum satesc	Olaru V. Furnica, lung de 300m, lat de 6m			
9	1.3.7.1	Drum satesc	Munteanu Const. - Tampau, lung de 130 m, lat de 6m			

10	1.3.7.1	Drum satesc	✓	Tampa – biserică, lung de 150m, lat de 8m			
11	1.3.7.1	Drum satesc	✓	Munteanu Vasile- Biserica, lung de 130m, lat de 6m			
12	1.3.7.1	Drum satesc	✓	Tampau - sos. Comunală- lung de 150m, lat de 8m			
13	1.3.7.1	Drum satesc	✓	Sose – Biserica-Furnica, lung de 200m lat de 8m			
14	1.3.7.1	Drum satesc	✓	Achim St. Munteanu Angel, lung de 194 m, lat de 8m			
15	1.3.7.1	Drum satesc	✓	Soseaua comunala- Dragan (Stanciu ) lung de 240 m, lat de 8m			
16	1.3.7.1	Drum satesc loc.	✓	Damienesti- Gh. Moraru- Piton; 440m lungime si 6m latime			
17	1.3.7.1	Drum satesc loc.	✓	Sosea – Moraru Gh., 380 m lungime si 4 m latime			
18	1.3.7.1	Drum satesc loc.	✓	Alexandru C. – Ungureanu C., lungime 250m, latime 8 m			
19	1.3.7.1	Drum satesc loc.	✓	Pancu- Misu- Vlad C., 494 m lungime si 8m latime			
20	1.3.7.1	Drum satesc loc.	✓	Canin cultural –Pancu – Nita V., 580 m lungime si 8 m latime			
21	1.3.7.1	Drum satesc loc.	✓	Soseaua Batrinesti – Berbec Niculina, 430 m lungime si 8 m latime			
22	1.3.7.1	Drum satesc loc.	✓	Savin D. – drum de exp., 430 m lungime si 6 m latime			
23	1.3.7.1	Drum satesc loc.	✓	Tomita , 180m lungime si 6 m latime			
24	1.3.7.1	Drum satesc loc.	✓	Primarie Scoala, 70 m lungime si 6m latime			
25	1.3.7.1	Drum satesc loc.	✓	Drum nepietruit la casele noi in lungime de 400 m si 4 m latime			
26	1.3.7.1	<u>Dragesti</u> Drum satesc loc.	✓	Drum judetean- Biserica. 548 m lungime si 8 m latime			
27	1.3.7.1	Drum satesc loc.	✓	Biserica – Leonte, 118 m lungime si 8 m latime			
28	1.3.7.1	Drum satesc loc.	✓	Leonte – camin Cultural. 320 m lungime si 8m latime			

29	1.3.7.1	Drum satesc loc	✓	Tubucaru – sipote, 124 m lungime, 8m latime			
30	1.3.7.1	Drum satesc loc.	✓	Drum judetean – Miluta Berbece, 600m lungime si 8 m latime			
31	1.3.7.1	Drum satesc loc.	✓	Drum judetean – Urda Ion – Grigoras, 740 m lungime si 8 m latime			
32	1.3.7.1	Drum satesc loc.	✓	Drum judetean – Munteanu Constantin, 175 m lungime si 8m latime			
33		Zona de protectie pe sos. Judeteana	✓	Lungime de 1100m si latime 3m			
34	1.3.7.1	Drum satesc nepietruit	✓	Biserica – sipote, 260 m lungime si 8 m latime			
35	1.3.7.2	<u>Calugareni</u> Drum comunal loc	✓	Din asfalt Oras Carol- Pod, lungime de 920 ml si 8 m latime			
36	1.3.7.1	Drum satesc loc.	✓	Calugareni – ferma Damienesti – Unguru Ana, 550 m lungime si 8 m latime			
37	1.3.7.1	Drum satesc loc.	✓	Stoica Janica – Lungu Neculai, 400 m lungime si 8m latime			
38	1.3.7.1	Drum satesc loc.	✓	Lazar Ion – Gal Ion , 580 m lungime si 8m latime			
39	1.3.7.1	Drum satesc loc.	✓	Martin Ion – Stoica Janica ,490 m lungime si 8 m latime			
40	1.3.7.1	Drum satesc loc.	✓	Cadar Mihai – Antut , 490 m lungime si 8m latime			
41	1.3.7.1	Drum satesc loc.	✓	Andries Const. – Martin Stefan , 490 m lungime si 8 m latime			
42	1.3.7.1	Drum satesc loc.	✓	Stoica Gh. (Pichi) – Stoica Stefan , 490 m lungime si 8 m latime			
43	1.3.7.1	Drum satesc loc.	✓	Iacob Gh. – Unguru Ana, 350 m lungime si 8 m latime			
44	1.3.7.1	Drum satesc loc.	✓	Pod – Moisa Ion (sat vechi) , 1120m lungime si 8 m latime			
45	1.3.7.1	Drum satesc loc.	✓	Dobrea – Cimitir , 450 m lungime si 8 m latime			
46	1.3.7.1	Drum satesc loc.	✓	Dimbu crismeii – Moisa Neculai in lungime de 180 m si 8m latime			

47	1.3.7.1	Drum satesc loc.	Badea Catau – Oras A. 180 m lungime si 8 m latime			
48	1.3.7.1	Drum satesc loc.	Pod – Cudar, 120 m lungime si 8 m latime			
49	1.3.7.1	Drum satesc loc.	Ion Andries, 320 m lungime si 8m latime			
50	1.3.7.1	Drum satesc loc.	Mocanu Const. 330 m lungime si 8 m latime			
51	1.3.7.1	Drum satesc loc.	Dancau Traian, 200m lungime si 6 m latime			
52	1.3.7.1	Drum satesc loc.	Oras Anton – Luca, 240 m lungime si 8 m latime			
53	1.3.7.1	Drum satesc loc.	Drum nepietruit cartierul nou , 2802 m lungime si 8 m latime			
54			Zona de protectie in satul Calugareni pe dreapta de la Stoica C. la Unguru Ana lunga de 430 m si lat de 4m			
55	1.3.7.1	Drum satesc loc.	Padureni – Danila – Rusu Gheorghe, 210 m lungime si 8 m latime <i>Spataru - Ciurcu - 140 m</i>			
56	1.3.1.71	Pod	Pod lemn in sat Damienesti in lungime de 8,00 m, latime 6m; inaltime 6m			
57	1.3.1.72	Pod	Pod piatra in sat Calugareni, lungime 8m, latime 3,20 m, inaltime 4 m			
58	1.3.1.72	Pod	Pod piatra in sat Padureni, lungime 10 m, lat 6 m, inalt 4 m			
59		Podete	Podete in satul Damienesti din ciment in lungime de 5,20 m si diametrul de 0,70 m in numar de 12 buc (tub).			
60		Podete	Podete din ciment in satul Damienesti cu picior la Marian si Ungureanu in lungime de 5 m si latime de 2 m			
61		Podete	Podete din ciment (tub) in satul Dragesti in lungime de 5,20 m cu diametrul de 0,70 m in numar de 10 buc.			
62		Podete	Podete din ciment (tub) in satul Calugareni in lungime de 5,20 m cu diametrul de 0,70 m in numar de 20 buc.			
63	018	Reteaua de	Lungimea de 2 090 m – teava fier	1986	11708110	

		alimentare cu apa				
64		Bazin de captare a apei	100 mc (ciment)	1986		
65		Teren aferent bazinului	2545 mp			
66	186	Reteaua de canalizare	Lungime 380 m	1986	5003640	
67	188	Bazinul de captare	5,5 mc (ciment)			
68	1811	Bazin de epurare (statia)	11 mc			
69	187	Teren aferent bazinelor	400 mp			
			<b>Sisteme de infrastructura privind administrarea domeniului public cu terenurile aferente</b>			
70	166	Piata (Dragan)- sat Damienesti	765 mp , vecini - N=Chilisanu V.; S= Ciobanu N.; E= drum comunal; V= drum comunal			
71		Obor de vite sat Damienesti	4200 mp, Vecini - N= soseaua comunala; S= SC Piton; E=SC Piton; V= DAPREST			
72		Teren de sport sat Damienesti	<del>14.888</del> mp; vecini - N= Achim Mircan; S= Achim Ghe.; E= Bostan, Vlad, etc; V= soseaua comunala			
			<b>Terenurile si cladirile in care isi desfasoara activitatea institutiile publice</b>			
73.	164	Sediu Primariei	Const. cu fundatie de beton; peretii din caramida; acoperit cu tabla alba; suprafata de 464 mp	1920	106161	
74.		Anexe gosp. - grajd	Fundatie beton; pereti din caramida, suprafata= 28 mp	1970	20500	
75	164	Anexe gospodaresti - magazine Primarie	Din lemn; fundatie beton; suprafata de 72 mp	1970		
76	5.12	Anexe gospodaresti - remiza PSI	Fundatie beton; pereti caramida;	1978		
77		Teren curti si	Suprf. de 3650 mp; vecini: N= Cooperativa; S=	1940	98000	


		cladiri Primarie	Ciobanu Vasile; E= drum comunal; V=Olaru V.			
78	162	Cladire camin Cultural sat Damienesti	Supraf. 220mp; fundatie beton; peretii din caramida; acoperit cu placi azbociment	1978	16770	
79.		Anexe – WC Camin cultural	Fundatie beton; pereti caramida; supraf. 12 mp			
80.		Teren aferent caminului cultural, curti si cladiri	1496 mp; vecini- N= drum comunal; S= Politie; E= teren arabil – Rusu; V= soseaua comunala			
81		Teren arabil Camin cultural	2450 mp			
82	162	Local scoala damienesti	Suprafata de 759 mp; fundatia din beton; peretii din caramida; acoperis tabla	1975	816.192	
83	162	Local sala sport + gradinita damienesti	Suprafata de 400 mp; fundatie din beton; pereti din caramida; acoperit cu tigla.	1930	784.800	
84.	162	Local gradinita Damienesti	Cu grad de uzura 90 %	1940		
85.		Teren aferent curti scoala Damienesti	6258 mp			
86		Teren arabil	12000 mp			
(87)	162	Local Dispensar veterinar	Fundatia din beton; peretii din caramida; acoperit cu tabla	1920		Se afla in inventarul D.S.V. Bacau. A facut sub. Legii nr. 112/1994
88.		Teren curti si cladiri	388 mp; vecini- N= blocul nr. 2; S= Geangu Vasile; E= canal; V= soseaua comunala			
(89)		Teren arabil Disp. veterinar	30.000 mp			
90	162	Local Dispensar	Suprafata de 378 mp; fundatia din beton; peretii	1927	50.000	

1200




		uman	din caramida; acoperita cu tabla 1/2 si 1/2 cu placi azbociment			
91		Anexe gosp. - grajd la dispensar uman	Constr. in supraf. de 60 mp; fundatia din beton; peretii din paianta; acoperita cu placi azbociment	1978	20.000	
92		Teren curti si cladiri Disp. Uman	2940 mp			
93		Teren curti si cladiri gradinita veche	800 mp			
94	162	Local Scoala Dragesti	Supraf. de 120 mp; fundatia din beton; peretii din caramida; acoperit cu tabla	1926	75.000	
95	163	Local gradinita dragesti	Supraf. constr. 40 mp; fundatia din beton	1920	20.000	
96		Teren aferent curti si cladiri	Peretii din caramida; supraf. 1500 mp	1920	20.000	
97	162	Local Scoala Calugareni	Supraf. de 440 mp; fundatia din beton	1960	460.000	
98	162	Local nou Scoala Calugareni P+1	Fundatia din beton; peretii din caramida; acoperit cu tabla	1980	750.000	
99		Teren aferent curti si cladiri	3814 mp			
100	162	Anexa gosp. Magazie pentru lemne la scoala Calugareni	Constr. in supraf. de 20 mp; fundatia din beton; peretii din paianta; acoperit cu placi azbociment	1996	20.000	

Dragesti



Membri: Alinie Maria  
 Martin Tatiana  
 Cojocaru Vasile  
 Stoica Constantin




## COMPLETĂRI

La inventarul bunurilor care aparțin domeniului public al comunei Dămieniști, județul Bacău

## Fosta Secție Exterioară Dămieniști

Nr. crt	Cod clasif.	Denumirea bunului	Elemente de identificare	Anul dobândirii sau al dării în folosința	Valoarea de inventar/lei	Situația juridică actuală
0	1	2	3	4	5	6
106	1.1.3.2	Cabină electrică ✓	Pereți zidărie	1958	820,65	Domeniu public al comunei Dămieniști cf. HCL nr. 13 din 18-03-2011
107	1.6.2	Casa de nașteri ✓	Fundație beton, pereți cărămidă, acoperiș tablă. Sc = 171 mp	1892	42 750,00	Domeniu public al comunei Dămieniști cf. HCL nr. 13 din 18-03-2011
108	1.6.2	Clădire bloc alimentar C.2 ✓	Fundație beton, pereți cărămidă, acoperiș tablă.	1976	203 552,00	Domeniu public al comunei Dămieniști cf. HCL nr. 13 din 18-03-2011
109	1.6.2	Casa mortuară C3 ✓	Fundație beton, pereți cărămidă, acoperiș tablă. Sc = 50 mp	1892	12 500,00	Domeniu public al comunei Dămieniști cf. HCL nr. 13 din 18-03-2011
110	1.6.2	Clădire locuință medic ✓	Fundație beton, pereți cărămidă, acoperiș tablă. Sc = 160 mp	1892	40 000,00	Domeniu public al comunei Dămieniști cf. HCL nr. 13 din 18-03-2011
111	1.6.4	Pavilion administrativ v-C2 ✓	Fundație beton, pereți cărămidă, acoperiș tablă.	1892	42 250,00	Domeniu public al comunei Dămieniști cf. HCL nr. 13 din 18-03-2011
112	1.6.2	Secția exterioară Dămieniști C1 ✓	Fundație beton, pereți cărămidă, acoperiș tablă. Sc = 524 mp	1910	183 400,00	Domeniu public al comunei Dămieniști cf. HCL nr. 13 din 18-03-2011




113	1.6.8	Remiză garaj C4	fundamente beton, pereți cărămidă, acoperiș tablă. Sc = 167 mp	1965	22 933,56	Domeniu public al comunei Dămieniști cf. HCL nr. 13 din 18-03-2011
114	1.8.1	Fântână	Sc = 7 mp	1970	10 227,61	Domeniu public al comunei Dămieniști cf. HCL nr. 13 din 18-03-2011
115	1.6.3.2	Împrejmuire spital	-	1970	24 337,80	Domeniu public al comunei Dămieniști cf. HCL nr. 13 din 18-03-2011
116	1.6.8	Beci piatră C2	Pavilion administrativ + beci + bloc alimentar	1970	7 625,90	Domeniu public al comunei Dămieniști cf. HCL nr. 13 din 18-03-2011
117	-	Teren	Suprafața curții construcții= 17 000 mp Teren arabil.....= 2 512 mp TOTAL .....= 19 512 mp	2003	143 136,61 21 150,53	Domeniu public al comunei Dămieniști cf. HCL nr. 13 din 18-03-2011

28  
29-06-2018

PREȘEDINTE DE ȘEDINȚĂ,  
Dl. consilier

PITICA LUDOVIC



Contrasemnează,  
SECRETAR,  
ALINIE MARIA

*(Handwritten signature)*

