


R. A. Monitorul Oficial
Centrul pentru relații cu publicul
CONFORM CU ORIGINALUL



MONITORUL OFICIAL AL

ROMÂNIEI

Anul XIV — Nr. 305 bis

PARTEA I
LEGI, DECRETE, HOTĂRĂRI ȘI ALTE ACTE

Joi, 9 mai 2002

ANEXA Nr. 28 — Inventarul bunurilor care
aparțin domeniului public al comunei
Dămienești

JUDETUL BACAU
 COMISIA SPECIALA PENTRU INTOCMIREA INVENTARULUI
 BUNURILOR CARE ALCATUIESC DOMENIUL PUBLIC AL
 COMUNEI DAMIENESTI

Insusit de Consiliul local al comunei
 DAMIENESTI prin Hotararea nr. 32 din 27 sept
 1999

Primarul comunei Damienesti, jud. Bacau
 Munteanu Cezar

INVENTARUL
 bunurilor care apartin domeniului public al comunei DAMIENESTI

Nr. crt.	Codul de clasificare	Denumirea bunului	Elemente de identificare	Anul dobandirii sau dupa caz al darii in folosinta	Valoarea de inventar	Situatia juridica
0	1	2	3	4	5	6
1.	1.3.7.2	- Damienesti - Drum satesc	Asfalt – Canton – Primarie, lung de 1120 m, lat de 6m, zona de protectie 2m lat.			
2	1.3.7.1	Drum satesc	Din piatra, primarie- Furnica M. 730 m lungime, lat de 8m			
3	1.3.7.1	Drum satesc	Ungureanu Gh. – Posta lung de 90; lat de 6m			
4	1.3.7.1	Drum satesc	Disp. Vat.- Matei, in lungime de 380 m, lat de 8m			
5	1.3.7.1	Drum satesc	Pod – muchie deal, lung.de 820 m lar de 8m			
6	1.3.7.1	Drum satesc	Natz Aneta- Munteanu Const., lung de 450m, lat de 6m			
7	1.3.7.1	Drum satesc	I Cojocar - drum satesc, lat de 6m, lung de 40 m			
8	1.3.7.1	Drum satesc	Olaru V. Furnica , lung de 300m, lat de 6m			
9	1.3.7.1	Drum satesc	Munteanu Const. – Tampau, lung de 130 m, lat de 6m			

R.A. Monitorul Oficial
 Centru pentru relatii cu publicul
 CONFORM CU ORIGINALE

10	1.3.7.1	Drum satesc	Tampa – biserica, lung de 150m, lat de 8m			
11	1.3.7.1	Drum satesc	Munteanu Vasile- Biserica, lung de 130m, lat de 6m			
12	1.3.7.1	Drum satesc	Tampau – sos. Comunala- lung de 150m, lat de 8m			
13	1.3.7.1	Drum satesc	Sose – Biserica-Furnica, lung de 200m lat de 8m			
14	1.3.7.1	Drum satesc	Achim St. Munteanu Angel, lung de 194 m, lat de 8m			
15	1.3.7.1	Drum satesc	Soseaua comunala- Dragan (Stanciu) lung de 240 m, lat de 8m			
16	1.3.7.1	Drum satesc loc.	Damienesti- Gh. Moraru- Piton; 440m lungime si 6m latime			
17	1.3.7.1	Drum satesc loc.	Sosea – Moraru Gh., 380 m lungime si 4 m latime			
18	1.3.7.1	Drum satesc loc.	Alexandru C. – Ungureanu C., lungime 250m, latime 8 m			
19	1.3.7.1	Drum satesc loc.	Pancu- Misu- Vlad C., 494 m lungime si 8m latime			
20	1.3.7.1	Drum satesc loc.	Camin cultural –Pancu – Nita V., 580 m lungime si 8 m latime			
21	1.3.7.1	Drum satesc loc.	Soseaua Batrinesti – Berbece Niculina, 430 m lungime si 8 m latime			
22	1.3.7.1	Drum satesc loc.	Savin D. – drum de exp., 430 m lungime si 6 m latime			
23	1.3.7.1	Drum satesc loc.	Tomita , 180m lungime si 6 m latime			
24	1.3.7.1	Drum satesc loc.	Primarie Scoala, 70 m lungime si 6m latime			
25	1.3.7.1	Drum satesc loc.	Drum nepietruit la casele noi in lungime de 400 m si 4 m latime			
26	1.3.7.1	Dragesti Drum satesc loc.	Drum judetean- Biserica, 548 m lungime si 8 m latime			
27	1.3.7.1	Drum satesc loc.	Biserica – Leonte, 118 m lungime si 8 m latime			
28	1.3.7.1	Drum satesc loc.	Leonte – camin Cultural, 320 m lungime si 8m latime			

R.A. Monitorul Oficial
 Centrul pentru relatii cu publicul
CONFORM CU ORIGINALUL

29	1.3.7.1	Drum satesc loc	Tubucaru – sipote, 124 m lungime, 8m latime			
30	1.3.7.1	Drum satesc loc.	Drum judetean – Miluta Berbece, 600m lungime si 8 m latime			
31	1.3.7.1	Drum satesc loc.	Drum judetean – Urda Ion – grigoras, 740 m lungime si 8 m latime			
32	1.3.7.1	Drum satesc loc.	Drum judetean – Munteanu Constantin, 175 m lungime si 8m latime			
33		Zona de protectie pe sos. Judeteana	Lungime de 1100m si latime 3m			
34	1.3.7.1	Drum satesc nepietruit	Biserica – sipote, 260 m lungime si 8 m latime			
35	1.3.7.2	Calugareni Drum comunal loc	Din asfalt Oras Carol- Pod, lungime de 920 ml si 8 m latime			
36	1.3.7.1	Drum satesc loc.	Calugareni – ferma Damienesti – Unguru Ana, 550 m lungime si 8 m latime			
37	1.3.7.1	Drum satesc loc.	Stoica Janica – Lungu Neculai, 400 m lungime si 8m latime			
38	1.3.7.1	Drum satesc loc.	Lazar Ion – Gal ion , 580 m lungime si 8m latime			
39	1.3.7.1	Drum satesc loc.	Martin Ion – Stoica Janica ,490 m lungime si 8 m latime			
40	1.3.7.1	Drum satesc loc.	Cadar Mihai – Antut , 490 m lungime si 8m latime			
41	1.3.7.1	Drum satesc loc.	Andries Const. – Martin Stefan , 490 m lungime si 8 m latime			
42	1.3.7.1	Drum satesc loc.	Stoica Gh. (Pichi) – Stoica Stefan , 490 m lungime si 8 m latime			
43	1.3.7.1	Drum satesc loc.	Iacob Gh. – Unguru Ana, 350 m lungime si 8 m latime			
44	1.3.7.1	Drum satesc loc.	Pod – Moisa Ion (sat vechi) , 1120m lungime si 8 m latime			
45	1.3.7.1	Drum satesc loc.	Dobrea – Cimitir , 450 m lungime si 8 m latime			
46	1.3.7.1	Drum satesc loc.	Dimbu crimei – Moisa Neculai in lungime de 180 m si 8m latime			

47	1.3.7.1	Drum satesc loc.	Badea Catau – Oras A. 180 m lungime si 8 m latime			
48	1.3.7.1	Drum satesc loc.	Pod – Cudar, 120 m lungime si 8 m latime			
49	1.3.7.1	Drum satesc loc.	Ion Andries, 320 m lungime si 8m latime			
50	1.3.7.1	Drum satesc loc.	Mocanu Const. 330 m lungime si 8 m latime			
51	1.3.7.1	Drum satesc loc.	Dancau Traian, 200m lungime si 6 m latime			
52	1.3.7.1	Drum satesc loc.	Oras Anton – Luca, 240 m lungime si 8 m latime			
53	1.3.7.1	Drum satesc loc.	Drum nepietruit cartierul nou , 2802 m lungime si 8 m latime			
54			Zona de protectie in satul calugareni pe dreapta de la Stoica C. la Unguru Ana lunga de 430 m si lat de 4m			
55	1.3.7.1	Drum satesc loc.	Padureni – Danila – Rusu Gheorghe, 210 m lungime si 8 m latime			
56	1.3.1.71	Pod	Pod lemn in sat Damienesti in lungime de 8,00 m, latime 6m; inaltime 6m			
57	1.3.1.72	Pod	Pod piatra in sat Calugareni, lungime 8m, latime 3,20 m, inaltime 4 m			
58	1.3.1.72	Pod	Pod piatra in sat Padureni, lungime 10 m, lat 6 m, inalt 4 m			
59		Podete	Podete in satul Damienesti din ciment in lungime de 5,20 m si diametrul de 0,70 m in numar de 12 buc (tub).			
60		Podete	Podete din ciment in satul Damienesti cu picior la Marian si Ungureanu in lungime de 5 m si latime de 2 m			
61		Podete	Podete din ciment (tub) in satul Dragesti in lungime de 5,20 m cu diametrul de 0,70 m in numar de 10 buc.			
62		Podete	Podete din ciment (tub) in satul Calugareni in lungime de 5,20 m cu diametrul de 0,70 m in numar de 20 buc.			
63	018	Reteaua de	Lungimea de 2 090 m – teava fier	1986	11708110	

R.A. Monitorul Oficial
 Centrul pentru relatii cu publicul
CONFORM CU ORIGINALUL

		alimentare cu apa				
64		Bazin de captare a apei	100 mc (ciment)	1986		
65		Teren aferent bazinului	2545 mp			
66	186	Reteaua de canalizare	Lungime 380 m	1986	5003640	
67	188	Bazinul de captare	5,5 mc (ciment)			
68	1811	Bazin de epurare (statia)	11 mc			
69	187	Teren aferent bazinelor	400 mp			
			Sisteme de infrastructura privind administrarea domeniului public cu terenurile aferente			
70	166	Piata (Dragan)- sat Damienesti	765 mp , vecini - N=Chilisanu V.; S= Ciobanu N.; E= drum comunal; V= drum comunal			
71		Obor de vite sat Damienesti	4200 mp, Vecini - N= soseaua comunală; S= SC Piton; E=SC Piton; V= DAPREST			
72		Teren de sport sat Damienesti	14.888 mp; vecini - N= Achim Mircan; S= Achim Ghe.;E= Bostan, Vlad, etc; V= soseaua comunală			
			Terenurile si cladirile in care isi desfasoara activitatea institutiile publice			
73.	164	Sediu Primariei	Const. cu fundatie de beton; peretii din caramida; acoperit cu tabla alba; suprafata de 464 mp	1920	106161	
74.		Anexe gosp. - grajd	Fundatia beton; pereti din caramida, suprafata= 28 mp	1970	20500	
75	164	Anexe gospodaresti - magazie Primarie	Din lemn; fundatie beton; suprafata de 72 mp	1970		
76		Anexe gospodaresti - remiza PSI	Fundatie beton; pereti caramida;	1978		
77		Teren curti si	Suprf. de 3650 mp; vecini: N= Cooperativa; S=	1940	98000	

R.A. Monitorul Oficial
 Centrul pentru relatii cu publicul
CONFORM CU ORIGINALUL

		cladiri Primarie	Ciobanu Vasile; E= drum comunal; V=Olaru V.			
78	162	Cladire camin Cultural sat Damienesti	Supraf. 220mp; fundatie beton; peretii din caramida; acoperit cu placi azbociment	1978	16770	
79.		Anexe – WC Camin cultural	Fundatie beton; pereti caramida; supraf. 12 mp			
80.		Teren aferent caminului cultural , curti si cladiri	1496 mp; vecini- N= drum comunal; S= Politie; E= teren arabil – Rusu; V= soseaua comunala			
81		Teren arabil Camin cultural	2450 mp			
82	162	Local scoala damienesti	Suprafata de 759 mp; fundatia din beton; peretii din caramida; acoperis tabla	1975	816.192	
83	162	Local sala sport + gradinita damienesti	Suprafata de 400 mp; fundatie din beton; pereti din caramida; acoperit cu tigla.	1930	784.800	
84.	162	Local gradinita Damienesti	Cu grad de uzura 90 %	1940		
85.		Teren aferent curti scoala Damienesti	6258 mp			
86		Teren arabil	12000 mp			
87	162	Local Dispensar veterinar	Fundatia din beton; peretii din caramida; acoperit cu tabla	1920		Se afla in inventarul D.S.V. Bacau. A facut sub. Legii nr. 112/1994
88.		Teren curti si cladiri	388 mp; vecini- N= blocul nr. 2; S= geangu Vasile; E= canal; V= soseaua comunala			
89		Teren arabil Disp. veterinar	30.000 mp			
90	162	Local Dispensar	Suprafata de 378 mp; fundatia din beton;peretii	1927	50.000	

R.A. Monitorul Oficial
Centrul pentru relatii cu publicul
CONFORM CU ORIGINALUL

		uman	din caramida; acoperita cu tabla 1/2 si 1/2 cu placi azbociment			
91		Anexe gosp. – grajd la dispensar uman	Constr. In supraf. de 60 mp; fundatia din beton; peretii din paianta; acoperita cu placi azbociment	1978	20.000	
92		Teren curti si cladiri Disp. Uman	2940 mp			
93		Teren curti si cladiri gradinita veche	800 mp			
94	162	Local Scoala Dragesti	Supraf. de 120 mp; fundatia din beton; peretii din caramida; acoperit cu tabla	1926	75.000	
95	163	Local gradinita dragesti	Supraf. constr. 40 mp; fundatia din beton	1920	20.000	
96		Teren aferent curti si cladiri	Peretii din caramida; supraf. 1500 mp	1920	20.000	
97	162	Local Scoala calugareni	Supraf. de 440 mp; fundatia din beton	1960	460.000	
98	162	Local nou Scoala Calugareni P+1	Fundatia din beton; peretii din caramida; acoperit cu tabla	1980	750.000	
99		Teren aferent curti si cladiri	3814 mp			
100	162	Anexa gosp. Magazie pentru lemne la scoala Calugareni	Constr. in supraf. de 20 mp; fundatia din beton; peretii din paianta; acoperit cu placi azbociment	1996	20.000	

R.A. Monitorul Oficial
 Centrul pentru relatii cu publicul
CONFORM CU ORIGINALUL

PRESEDINTE

Munteanu Cezar

Membri: Alinie Maria

Martin Tatiana

Cojocaru Vasile

Stoica Constantin

R.A. Monitorul Oficial
Centrul pentru relații cu publicul
CONFIRM CU ORIGINALUL

MONITORUL OFICIAL AL ROMÂNIEI, PARTEA I, Nr. 305/9.V.2002

11

24 de ore, adică în limitele de timp prevăzute de acest text Constituțional.

Române cu măsura reținerii prevăzute la art. 136 alin. 1 lit. c) din Codul de procedură penală se ajunge la

Nu poate fi primită nici susținerea potrivit căreia prin depășirea duratei de 24 de ore, prevăzută la art. 23 cumulare a măsurii administrative prevăzute la art. 31 alin. (1) alin. (3) din Constituție, întrucât prin textul de lege criticat lit. b) din Legea privind organizarea și funcționarea Poliției nu se prevede o asemenea posibilitate.

Având în vedere aceste considerente, dispozițiile art. 23 alin. (3), art. 49 alin. (1), ale art. 144 lit. a) din Constituție, precum și ale art. 2 alin. (3), art. 12, art. 13 alin. (1) lit. A.a), art. 17, 18, art. 19 alin. (1) și ale art. 20 din Legea nr. 47/1992, republicată,

CURTEA

în numele legii

DECIDE:

Constată că dispozițiile art. 31 alin. (1) lit. b) din Legea privind organizarea și funcționarea Poliției Române sunt constituționale, întrucât nu permit depășirea duratei reținerii prevăzute la art. 23 alin. (3) din Constituția României.

Decizia se comunică Președintelui României și se publică în Monitorul Oficial al României, Partea I.

Definitivă.

Dezbaterea a avut loc la 18 aprilie 2002 și la ea au participat: Nicolae Popa, președinte, Costică Bulai, Nicolae Ghinescu, Constantin Doidur, Kozsókár Gábor, Petre Ninosu, Șerban Viorel Stănoiu, Lucian Stăngu și Ioan Vida, judecători.

PREȘEDINTELE CURȚII CONSTITUȚIONALE,

prof. univ. dr. **NICOLAE POPA**

Magistrat-asistent șef,

Claudia Miu

HOTĂRĂRI ALE GUVERNULUI ROMÂNIEI

GUVERNUL ROMÂNIEI

H O T Ă R Ă R E

**privind atestarea domeniului public al județului Bacău,
precum și al municipiilor, orașelor și comunelor
din județul Bacău**

În temeiul prevederilor art. 107 din Constituția României și ale art. 21 alin. (3) din Legea nr. 213/1998 privind proprietatea publică și regimul juridic al acesteia, cu completările ulterioare,

Guvernul României adoptă prezenta hotărâre.

Articol unic. — Se atestă apartenența la domeniul public al județului Bacău, precum și al municipiilor, orașelor și comunelor din județul Bacău, a bunurilor cuprinse în anexele nr. 1—88^{*)}, care fac parte integrantă din prezenta hotărâre.

PRIM-MINISTRU

ADRIAN NĂSTASE

Contrasemnează:

Ministrul administrației publice,

Octav Cozmâncă

p. Ministrul finanțelor publice,


Gheorghe Gherghina,

secretar de stat

București, 27 decembrie 2001.

Nr. 1.347.

^{*)} Anexele nr. 1—88 se publică ulterior.



MONITORUL OFICIAL

AL ROMÂNIEI

ROMÂNIEI

Anul 179 (XXIII) — Nr. 829

PARTEA I
LEGI, DECRETE, HOTĂRĂRI ȘI ALTE ACTE

Miercuri, 23 noiembrie 2011

SUMAR

Nr.	Pagina	Nr.	Pagina
1.082.		47.	
Hotărâre pentru modificarea și completarea Hotărârii Guvernului nr. 1.347/2001 privind atestarea domeniului public al județului Bacău, precum și al municipiilor, orașelor și comunelor din Județul Bacău,	2	— Ordin al președintelui Autorității Naționale de Reglementare în Domeniul Energiei pentru modificarea și completarea anexei nr. 2 la Decizia președintelui Autorității Naționale de Reglementare în Domeniul Gazelor Naturale nr. 1.361/2006 privind aprobarea Standardului de performanță pentru serviciul de transport al gazelor naturale și a Standardului de performanță pentru serviciul de distribuție a gazelor naturale	10-13
1.137.		3.831.	
— Hotărâre pentru aprobarea amendamentului 2 convenit prin scrisoarea semnată la Washington la 19 august 2011 și la București la 9 septembrie 2011 între Guvernul României și Banca Internațională pentru Reconstrucție și Dezvoltare, la Acordul de împrumut în valoare de 60,0 milioane dolari SUA dintre România, reprezentată de Ministerul Finanțelor Publice, și Banca Internațională pentru Reconstrucție și Dezvoltare pentru finanțarea proiectului „Economia bazată pe cunoaștere”, semnat la București la 8 decembrie 2005	3-4	— Ordin al președintelui Agenției Naționale a Funcționarilor Publici pentru stabilirea domeniilor prioritare în care se organizează programe de formare pentru funcționarii publici care ocupă funcții publice generale de conducere și execuție, precum și funcții publice specifice asimilate acestora	13
1.138.		ACTELE CASEI NAȚIONALE DE ASIGURĂRI DE SĂNĂTATE	
— Hotărâre privind trecerea corpului central din obiectivul de investiții „Casa Academiei” din administrarea Ministerului Finanțelor Publice — Agenția Națională de Administrare Fiscală în administrarea Academiei Române	5	927.	
1.139.		— Ordin pentru aprobarea machetei de raportare de către casele de asigurări de sănătate la Casa Națională de Asigurări de Sănătate a consumului centralizat de medicamente	14-15
— Hotărâre privind aprobarea bugetului Trezoreriei Statului pe anul 2012	5-6	ACTELE BĂNCII NAȚIONALE A ROMÂNIEI	
1.150.		40.	
— Hotărâre privind modificarea și completarea Hotărârii Guvernului nr. 595/2009 pentru aplicarea Legii nr. 490/2004 privind stimularea finanțării a personalului care gestionează fonduri comunitare	7-9	— Circulară privind punerea în circulație, în scop numismatic, a unei monede din argint dedicată aniversării a 150 de ani de la înființarea Societății ASTRĂ din Sibiu	16

R.A. Monitorul Oficial
Centrul pentru relații cu publicul
CONFORM CU ORIGINALUL



MONITORUL OFICIAL

AL

ROMÂNIEI

Anul 179 (XXXIII) — Nr. 829 bis

PARTEA I
LEGI, DECRETE, HOTĂRĂRI ȘI ALTE ACTE

Miercuri, 23 noiembrie 2011

SUMAR

Pagina

Anexele nr. 1—9 la Hotărârea Guvernului nr. 1.082/2011
pentru modificarea și completarea Hotărârii
Guvernului nr. 1.347/2001 privind atestarea
domeniului public al județului Bacău, precum și al
municipiilor, orașelor și comunelor din județul Bacău

3-93

HOTĂRĂRI ALE GUVERNULUI ROMÂNIEI

GUVERNUL ROMÂNIEI

HOTĂRĂRE

pentru modificarea și completarea Hotărârii Guvernului nr. 1.347/2001 privind atestarea domeniului public al județului Bacău, precum și al municipiilor, orașelor și comunelor din județul Bacău*)

În temeiul art. 108 din Constituția României, republicată, și al art. 21 alin. (3) din Legea nr. 213/1998 privind bunurile proprietate publică, cu modificările și completările ulterioare,

Guvernul României adoptă prezenta hotărâre.

Art. 1. — Hotărârea Guvernului nr. 1.347/2001 privind atestarea domeniului public al județului Bacău, precum și al municipiilor, orașelor și comunelor din județul Bacău, publicată în Monitorul Oficial al României, Partea I, nr. 305 și 305 bis din 9 mai 2002, cu modificările și completările ulterioare, se modifică și se completează după cum urmează:

1. La **anexa nr. 28 „Inventarul bunurilor care aparțin domeniului public al comunei Dămieniștii”**, după poziția nr. 105 se introduc 12 noi poziții, pozițiile nr. 106—117, conform anexei nr. 1.

2. La anexa nr. 35 „Inventarul bunurilor care aparțin domeniului public al comunei Gâleni”, după poziția nr. 180 se introduce o nouă poziție, poziția nr. 181, conform anexei nr. 2.

3. Anexa nr. 43 „Inventarul bunurilor care aparțin domeniului public al comunei Izvoru Berhecului” se modifică și se înlocuiește cu anexa nr. 3.

4. Anexa nr. 53 „Inventarul bunurilor care aparțin domeniului public al comunei Negri” se modifică și se completează, după cum urmează:

a) se abrogă pozițiile nr. 2, 23 și 29;
b) după poziția nr. 33 se introduc 81 de noi poziții, pozițiile nr. 34—114, conform anexei nr. 4.

5. Anexa nr. 64 „Inventarul bunurilor care aparțin domeniului public al comunei Plopana” se modifică și se completează, după cum urmează:

a) se modifică următoarele poziții:
— la poziția nr. 13, coloana 3 va avea următorul cuprins:
Lungime = 540 m, lățime = 7 m”;

— la poziția nr. 29, coloana 3 va avea următorul cuprins:
„Suprafața = 10.270 mp”;

— la poziția nr. 31, coloana 2 va avea următorul cuprins:
„măria comunală (sediu vechi), terenul aferent”;

— la poziția nr. 32, coloana 3 va avea următorul cuprins:
„Suprafața = 505 mp”;

— la poziția nr. 56, coloana 3 va avea următorul cuprins:
„Pereți — cărămidă, acoperiș tablă, suprafața construită = 452 mp, suprafața terenului aferent = 3.027 mp”;

b) după poziția nr. 103 se introduc 30 de noi poziții, pozițiile nr. 104—133, conform anexei nr. 5.
6. La anexa nr. 74 „Inventarul bunurilor care aparțin domeniului public al comunei Scorțeni” se abrogă pozițiile nr. 90, 91 și 92.

7. Anexa nr. 77 „Inventarul bunurilor care aparțin domeniului public al comunei Stănișești” se modifică și se completează, după cum urmează:

a) se abrogă pozițiile nr. 1—5;
b) după poziția nr. 124 se introduc 8 noi poziții, pozițiile nr. 125—132, conform anexei nr. 6.

8. La anexa nr. 83 „Inventarul bunurilor care aparțin domeniului public al comunei Traian”, după poziția nr. 195 se introduc 7 noi poziții, pozițiile nr. 196—202, conform anexei nr. 7.

9. La anexa nr. 86 „Inventarul bunurilor care aparțin domeniului public al comunei Valea Seacă”, după poziția nr. 128 se introduc 4 noi poziții, pozițiile nr. 129—132, conform anexei nr. 8.

10. Anexa nr. 91 „Inventarul bunurilor care aparțin domeniului public al comunei Odobești” se modifică și se completează după cum urmează:

a) se modifică următoarele poziții:

— la poziția nr. 162, coloana 4 va avea următorul cuprins:
„DE 1592; Suprafața totală = 9.000 mp; Lungime = 1.500 m;

Lățime = 6 m; vecinătăți: de la DE 1612 până la hotar Colonești”;

— la poziția nr. 163, coloana 4 va avea următorul cuprins:

„DE 1592 bis; Suprafața totală = 5.765 mp; Lungime = 1.153 m;

Lățime = 5 m; vecinătăți: de la hotar Colonești până la Tâgăra”;

— la poziția nr. 164, coloana 4 va avea următorul cuprins:
„DE 1822; Suprafața totală = 6.600 mp; Lungime = 1.100 m;

Lățime = 6 m; vecinătăți: de la DS 366 până la DE 1846”;

b) după poziția nr. 206 se introduc 202 noi poziții, pozițiile nr. 207—408, conform anexei nr. 9.

Art. II. — Anexele nr. 1—9 fac parte integrantă din prezenta hotărâre.

PRIM-MINISTRU
EMIL BOC

Contrasemnează:
p. Ministrul administrației și internelor,
Mihai Capră,
secretar de stat

București, 26 octombrie 2011.
Nr. 1.082.

*) Hotărârea Guvernului nr. 1.082/2011 a fost publicată în Monitorul Oficial al României, Partea I, nr. 829 din 23 noiembrie 2011 și este reproducă și în acest număr bis.

Anexă din 26/10/2011
Publicat în Monitorul Oficial, Partea I nr. 829bis din 23/11/2011
Intrare în vigoare: 23/11/2011

cuprinzând Anexele nr. 1-9 la Hotărârea Guvernului nr. 1.082/2011 pentru modificarea și completarea Hotărârii Guvernului nr. 1.347/2001 privind atestarea domeniului public al județului Bacău, precum și al municipiilor, orașelor și comunelor din județul Bacău

ANEXA Nr. 1

Completări la inventarul bunurilor care aparțin domeniului public al comunei Dămienișți

Nr. Crt	Codul de clasificare	Denumirea Imobilului	Elementele de identificare	Anul dobândirii sau al dării în folosință	Valoarea de inventar (lei)	Situație juridică actuală / Denumire act proprietate sau alte acte
106	1.1.3.2.	Cabină electrică	Pereți zidărie	1958	820,65	Domeniul public al comunei Dămienișți conform H.C.L. nr. 13/18.03.2011
107	1.6.2.	Casă de nașteri	Fundație beton, pereți cărămidă, acoperiș tablă. Sc = 171 mp	1892	42 750,00	Domeniul public al comunei Dămienișți conform H.C.L. nr. 13/18.03.2011
108	1.6.2.	Căldire bloc alimentară C.2	Fundație beton, pereți cărămidă, acoperiș tablă.	1976	203 552,00	Domeniul public al comunei Dămienișți conform H.C.L. nr. 13/18.03.2011
109	1.6.2.	Casa mortuară C3	Fundație beton, pereți cărămidă, acoperiș tablă. Sc = 50 mp	1892	12 500,00	Domeniul public al comunei Dămienișți conform H.C.L. nr. 13/18.03.2011
110	1.6.2.	Căldire locuință medic	Fundație beton, pereți cărămidă, acoperiș tablă. Sc = 160 mp	1892	40 000,00	Domeniul public al comunei Dămienișți conform H.C.L. nr. 13/18.03.2011
111	1.6.4.	Pavilion administrativ C2	Fundație beton, pereți cărămidă, acoperiș tablă.	1892	42 250,00	Domeniul public al comunei Dămienișți conform H.C.L. nr. 13/18.03.2011
112	1.6.2.	Secția extensivă Dămienișți C1	Fundație beton, pereți cărămidă, acoperiș tablă. Sc = 524 mp	1910	183 400,00	Domeniul public al comunei Dămienișți conform H.C.L. nr. 13/18.03.2011
113	1.6.8.	Remiză garaj C4	Fundație beton, pereți cărămidă, acoperiș tablă. Sc = 167 mp	1965	22 933,56	Domeniul public al comunei Dămienișți conform H.C.L. nr. 13/18.03.2011
114	1.8.1.	Fântână	Sc = 7 mp.	1970	10 227,61	Domeniul public al comunei Dămienișți conform H.C.L. nr. 13/18.03.2011
115	1.6.3.2.	Împrejmuire spital	-	1970	24 337,80	Domeniul public al comunei Dămienișți conform H.C.L. nr. 13/18.03.2011
116	1.6.8.	Beci piatră C2	Pavilion administrativ + beci + bloc alimentară	1970	7 625,90	Domeniul public al comunei Dămienișți conform H.C.L. nr. 13/18.03.2011
117	-	Teren	Suprafața curți construcții = 17 000 mp Teren arabil = 2.512 mp Total = 19512 mp	2003	143 136,61 21 150,53	Domeniul public al comunei Dămienișți conform H.C.L. nr. 13/18.03.2011

Completări la inventarul bunurilor care aparțin domeniului public al comunei Dămieniști

Nr. Crt	Codul de clasificare	Denumirea imobilului	Elementele de identificare	Anul dobândirii sau al dării în folosință	Valoarea de inventar (lei)	Situația juridică actuală / Denumire act proprietate sau alte acte doveditoare
106	1.1.3.2.	Cabină electrică	Pereți zidărie	1958	820,65	Domeniul public al comunei Dămieniști conform H.C.L. nr.13/18.03.2011
107	1.6.2.	Casă de nașteri	Fundație beton, pereți cărămidă, acoperiș tablă. Sc= 171 mp	1892	42 750,00	Domeniul public al comunei Dămieniști conform H.C.L. nr.13/18.03.2011
108	1.6.2.	Clădire bloc alimentar C.2	Fundație beton, pereți cărămidă, acoperiș tablă.	1976	203 552,00	Domeniul public al comunei Dămieniști conform H.C.L. nr.13/18.03.2011
109	1.6.2.	Casa mortuară C3	Fundație beton, pereți cărămidă, acoperiș tablă. Sc= 50 mp	1892	12 500,00	Domeniul public al comunei Dămieniști conform H.C.L. nr.13/18.03.2011
110	1.6.2.	Clădire locuință medic	Fundație beton, pereți cărămidă, acoperiș tablă. Sc= 160 mp	1892	40 000,00	Domeniul public al comunei Dămieniști conform H.C.L. nr.13/18.03.2011
111	1.6.4.	Pavilion administrativ C2	Fundație beton, pereți cărămidă, acoperiș tablă.	1892	42 250,00	Domeniul public al comunei Dămieniști conform H.C.L. nr.13/18.03.2011
112	1.6.2.	Secția exterioară Dămieniști C1	Fundație beton, pereți cărămidă, acoperiș tablă. Sc= 524 mp	1910	183 400,00	Domeniul public al comunei Dămieniști conform H.C.L. nr.13/18.03.2011
113	1.6.8.	Remiză garaj C4	Fundație beton, pereți cărămidă, acoperiș tablă. Sc= 167 mp	1965	22 933,56	Domeniul public al comunei Dămieniști conform H.C.L. nr.13/18.03.2011
114	1.8.1.	Fântână	Sc= 7 mp	1970	10 227,61	Domeniul public al comunei Dămieniști conform H.C.L. nr.13/18.03.2011
115	1.6.3.2.	Împrejmuire spital	-	1970	24 337,80	Domeniul public al comunei Dămieniști conform H.C.L. nr.13/18.03.2011

						nr.13/18.03.2011
116	1.6.8.	Beci piatră C2	Pavilion administrativ + beci + bloc alimentar	1970	7 625,90	Domeniul public al comunei Dămieniști conform H.C.L. nr.13/18.03.2011
117	-	Teren	Suprafața curți construcții = 17 000 mp Teren arabil = 2 512 mp Total = 19512 mp	2003	143 136,61 21 150,53	Domeniul public al comunei Dămieniști conform H.C.L. nr.13/18.03.2011

ANEXA NR.2

Completări la inventarul bunurilor care aparțin domeniului public al comunei Gârleni

Nr. Crt	Codul de clasificare	Denumirea imobilului	Elementele de identificare	Anul dobândirii sau al dării în folosință	Valoarea de inventar (lei)	Situația juridică actuală / Denumire act proprietate sau alte acte doveditoare
181	-	Teren arabil extravilan 6.000 mp.	L1 = 233,90 m, L2= 230,38 M, l ₁ =26,86 m, l ₂ = 27,63 m Nr. Cadastral = 60510	2011	-	Domeniul public al comunei Gârleni conform H.C.L. nr.34/08.07.2011

ANEXA NR.3

(Anexa nr. 43 la Hotărârea Guvernului nr. 1.347/2001)

Inventarul bunurilor care aparțin domeniului public al comunei Izvoru Berheciului

Nr. Crt	Codul de clasificare	Denumirea imobilului	Elementele de identificare	Anul dobândirii sau al dării în folosință	Valoarea de inventar (lei)	Situația juridică actuală / Denumire act proprietate sau alte acte doveditoare
DRUMURI SECUNDARE OBĂRȘIA						
1	1.3.7.1	D.S.384/ Obârșia	L = 872 m, l = 6 m Drum sătesc din balast Balast pe L = 872 m	1968	53018	Domeniul public al comunei Izvoru Berheciului, conform H.C.L. nr.41/29.07.2011; Legea nr. 213/1998

R.A. Monitorul Oficial
Centrul pentru relații cu publicul
CONFORM CU ORIGINALUL

EDITOR: PARLAMENTUL ROMÂNIEI — CAMERA DEPUTAȚILOR



**MONITORUL
OFICIAL**

„Monitorul Oficial” R.A., Str. Parcului nr. 65, sectorul 1, București; C.I.F. RO427282.


IBAN: RO65RNCB0082006711100001 Banca Comercială Română — S.A. — Sucursala „Unirea” București
și IBAN: RO12TREZ7005069XXX000531 Direcția de Trezorerie și Contabilitate Publică a Municipiului București

(alocat numai persoanelor juridice bugetare)

Tel. 021.318.51.29/150, fax 021.318.51.15, e-mail: marketing@ramo.ro, Internet: www.monitoruloficial.ro

Adresa pentru publicitate: Centrul pentru relații cu publicul, București, șos. Panduri nr. 1,
bloc P33, parter, sectorul 5, tel. 021.401.00.70, fax 021.401.00.71 și 021.401.00.72

Tiparul: „Monitorul Oficial” R.A.




5 948368 589292

Monitorul Oficial al României, Partea I, nr. 829 bis/23.XI.2011 conține 96 de pagini.
Acest număr al Monitorului Oficial al României a fost tipărit în afara abonamentului.

Preț: 38,40 lei

ISSN 1453—4495



MONITORUL OFICIAL AL ROMÂNIEI

Anul 178 (XXII) — Nr. 841

PARTEA I
LEGI, DECRETE, HOTĂRĂRI ȘI ALTE ACTE

Miercuri, 15 decembrie 2010

SUMAR

Nr.	Pagina	Nr.	Pagina
232. — Lege privind regimul de import al mostrelor de îngrășăminte și al îngrășămintelor	2-5		
1.179. — Decret pentru promulgarea Legii privind regimul de import al mostrelor de îngrășăminte și al îngrășămintelor	5		
DECIZIILE CURȚII CONSTITUȚIONALE			
Decizia nr. 1.177 din 30 septembrie 2010 referitoare la excepția de neconstituționalitate a dispozițiilor art. 1 și art. 2 din Ordonanța de urgență a Guvernului nr. 71/2004 privind acordarea unor facilități familiilor de pensionari, precum și ale art. 14 alin. (1) și (4) din Regulamentul privind transportul pe căile ferate din România, aprobat prin Ordonanța Guvernului nr. 7/2005	6-7		
Decizia nr. 1.206 din 5 octombrie 2010 referitoare la excepția de neconstituționalitate a dispozițiilor art. 36 alin. (1) lit. c) din Ordonanța de urgență a Guvernului nr. 152/2005 privind prevenirea și controlul integrat al poluării și ale art. 96 alin. (2) și (3) din Ordonanța de urgență a Guvernului nr. 195/2005 privind protecția mediului	8-9		
Decizia nr. 1.365 din 26 octombrie 2010 referitoare la excepția de neconstituționalitate a dispozițiilor Ordonanței de urgență a Guvernului nr. 7/2005 pentru modificarea și completarea Legii nr. 508/2004 privind înființarea, organizarea și funcționarea în cadrul Ministerului Public a Direcției de Investigare a Infracțiunilor de			
Criminalitate Organizată și Terorism, precum și a Legii nr. 162/2005 privind aprobarea Ordonanței de urgență a Guvernului nr. 7/2005 pentru modificarea și completarea Legii nr. 508/2004 privind înființarea, organizarea și funcționarea în cadrul Ministerului Public a Direcției de Investigare a Infracțiunilor de Criminalitate Organizată și Terorism	9-11		
Decizia nr. 1.384 din 26 octombrie 2010 referitoare la excepția de neconstituționalitate a prevederilor art. 2 din Ordonanța Guvernului nr. 22/2002 privind executarea obligațiilor de plată ale instituțiilor publice, stabilite prin titluri executorii, și ale art. 577 din Codul de procedură civilă	11-13		
HOTĂRĂRIILE GUVERNULUI ROMÂNIEI			
1.209. — Hotărâre privind aprobarea bugetului de venituri și cheltuieli rectificat pe anul 2010 al Societății Naționale de Transport Feroviar de Marfă „C.F.R. — Marfă” — S.A., aflată sub autoritatea Ministerului Transporturilor și Infrastructurii	13-15		
1.221. — Hotărâre pentru modificarea anexei nr. 28 la Hotărârea Guvernului nr. 1.347/2001 privind alestarea domeniului public al județului Bacău, precum și al municipiilor, orașelor și comunelor din județul Bacău....	16		

R.A. Monitorul Oficial
Centrul pentru relații cu publicul
CONFORM CU ORIGINALUL
MONITORUL OFICIAL AL ROMÂNIEI, PARTEA I, Nr. 84/1/15.XII.2010
GUVERNUL ROMÂNIEI

HOTĂRÂRE
pentru modificarea anexei nr. 28 la Hotărârea Guvernului
nr. 1.347/2001 privind atestarea domeniului public
al județului Bacău, precum și al municipiilor, orașelor
și comunelor din județul Bacău

În temeiul art. 108 din Constituția României, republicată, și al art. 21 alin. (3) din Legea nr. 213/1998 privind proprietatea publică și regimul juridic al acesteia, cu modificările și completările ulterioare,

Guvernul României adoptă prezenta hotărâre.

Articol unic. — În anexa nr. 28 „Inventarul bunurilor care aparțin domeniului public al comunei Dămieniștii la Hotărârea Guvernului nr. 1.347/2001 privind atestarea domeniului public al județului Bacău, precum și al municipiilor, orașelor și comunelor din județul Bacău, publicată în Monitorul Oficial al României, Partea I, nr. 305 și 305 bis din 9 mai 2002, cu modificările și completările ulterioare, la poziția 72, coloana 3 se modifică și va avea următorul cuprins: **Suprafața = 13.748 m²**, vecini: N — Achim Mircea; S — Achim George; V — șoseaua comunală; E — Bostan Vasile, Vlad Ion”, iar coloana 5 se modifică și va avea următorul cuprins: **4.950***.

PRIM-MINISTRU
EMIL BOC

Contrasemnează:

p. Ministrul administrației și internelor,
Mihai Capră,
secretar de stat

București, 2 decembrie 2010.
Nr. 1.221.

EDITOR: PARLAMENTUL ROMÂNIEI — CAMERA DEPUTAȚILOR



MONITORUL
OFICIAL

„Monitorul Oficial” R.A., Str. Parcului nr. 65, sectorul 1, București; C.I.F. RO427282,
IBAN: RO56RNCB082006711100001 Banca Comercială Română — S.A. — Sucursala „Unirea” București
și IBAN: RO12TRREZ7005069XXX000531 Direcția de Trezorerie și Contabilitate Publică a Municipiului București
(alocat numai persoanelor juridice bugetare)

Tel. 021.318.51.29/150, fax 021.318.51.15, e-mail: marketing@ramo.ro, internet: www.monitoruloficial.ro
Adresa pentru publicitate: Centrul pentru relații cu publicul, București, sos. Panduri nr. 1,
bloc P33, parter, sectorul 5, tel. 021.401.00.70, fax 021.401.00.71 și 021.401.00.72
Tiparul: „Monitorul Oficial” R.A.



5 948368 448278



MONITORUL OFICIAL

AL ROMÂNIEI

Anul 178 (XXII) — Nr. 39

PARTEA I
LEGI, DECRETE, HOTĂRĂRI ȘI ALTE ACTE

Luni, 18 Ianuarie 2010

SUMAR

Nr.	Pagina	Nr.	Pagina
1.448/2009. — Hotărâre pentru modificarea și completarea unor anexe la Hotărârea Guvernului nr. 1.347/2001 privind atestarea domeniului public al județului Bacău, precum și al municipiilor, orașelor și comunelor din județul Bacău.....	2-7	1.	12-14
ACTE ALE GUVERNULUI ROMÂNIEI ALE ADMINISTRAȚIEI PUBLICE CENTRALE		ACTE ALE CURȚII EUROPENE A DREPTURILOR OMULUI	
12. — Ordin al ministrului finanțelor publice privind modificarea și completarea Ordinului ministrului finanțelor publice nr. 2.548/2009 pentru aprobarea Normelor metodologice de aplicare a prevederilor Ordonanței de urgență a Guvernului nr. 64/2009 privind gestionarea financiară a instrumentelor structurale și utilizarea acestora pentru obiectivi convergenți.....	8-11	2.	15
		— Regulament pentru modificarea Regulamentului Băncii Naționale a României nr. 18/2009 privind cadrul de administrare a activității instituțiilor de credit, procesul intern de evaluare a adecvării capitalului la riscuri și condițiile de externalizare a activităților acestora.....	15
		— Regulament pentru modificarea Regulamentului Băncii Naționale a României nr. 20/2009 privind instituțiile financiare nebancale.....	15

HOTĂRĂRI ALE GUVERNULUI ROMÂNIEI

GUVERNUL ROMÂNIEI

HOTĂRÂRE

pentru modificarea și completarea unor anexe la Hotărârea Guvernului nr. 1.347/2001
privind atestarea domeniului public al Județului Bacău, precum și al municipiilor,
orașelor și comunelor din Județul Bacău

În temeiul art. 108 din Constituția României, republicată, și al art. 21 alin. (3) din Legea nr. 213/1998 privind proprietatea publică și regimul juridic al acesteia, cu modificările și completările ulterioare,

Guvernul României adoptă prezenta hotărâre.

Art. 1. — Hotărârea Guvernului nr. 1.347/2001 privind atestarea domeniului public al Județului Bacău, precum și al municipiilor, orașelor și comunelor din Județul Bacău, publicată în Monitorul Oficial al României, Partea I, nr. 305 și 305 bis din 9 mai 2002, cu modificările și completările ulterioare, se modifică și se completează după cum urmează:

1. În anexa nr. 28 „Inventarul bunurilor care aparțin comunității publice al comunei Dămieniștii”:

a) se adaugă pozițiile nr. 63, 66, 67, 68, 74, 84, 87, 88, 89, 91 și 100;

b) se modifică următoarele poziții:

— la poziția nr. 1, coloana 4 va avea următorul cuprins:

„1972”;

— la poziția nr. 1, coloana 5 va avea următorul cuprins:

„160.220”;

— la poziția nr. 1, coloana 6 va avea următorul cuprins:

„Domeniul public al comunei Dămieniștii, potrivit Hotărârii Consiliului Local nr. 12/2009”;

— la poziția nr. 2, coloana 4 va avea următorul cuprins:

„1972”;

— la poziția nr. 2, coloana 5 va avea următorul cuprins:

„22.740”;

— la poziția nr. 2, coloana 6 va avea următorul cuprins:

„Domeniul public al comunei Dămieniștii, potrivit Hotărârii Consiliului Local nr. 12/2009”;

— la poziția nr. 3, coloana 4 va avea următorul cuprins:

„72”;

— la poziția nr. 3, coloana 5 va avea următorul cuprins:

„2.100”;

— la poziția nr. 3, coloana 6 va avea următorul cuprins:

„Domeniul public al comunei Dămieniștii, potrivit Hotărârii Consiliului Local nr. 12/2009”;

— la poziția nr. 4, coloana 4 va avea următorul cuprins:

„1972”;

— la poziția nr. 4, coloana 5 va avea următorul cuprins:

„1.540”;

— la poziția nr. 4, coloana 6 va avea următorul cuprins:

„Domeniul public al comunei Dămieniștii, potrivit Hotărârii Consiliului Local nr. 12/2009”;

— la poziția nr. 5, coloana 4 va avea următorul cuprins:

„1972”;

— la poziția nr. 5, coloana 5 va avea următorul cuprins:

„25.550”;

— la poziția nr. 5, coloana 6 va avea următorul cuprins:

„Domeniul public al comunei Dămieniștii, potrivit Hotărârii Consiliului Local nr. 12/2009”;

— la poziția nr. 6, coloana 4 va avea următorul cuprins:

„1972”;

— la poziția nr. 6, coloana 5 va avea următorul cuprins:

„10.530”;

— la poziția nr. 6, coloana 6 va avea următorul cuprins:

„Domeniul public al comunei Dămieniștii, potrivit Hotărârii Consiliului Local nr. 12/2009”;

— la poziția nr. 7, coloană 4 va avea următorul cuprins:

„1972”;

— la poziția nr. 7, coloana 5 va avea următorul cuprins: „930”;

— la poziția nr. 7, coloana 6 va avea următorul cuprins:

„Domeniul public al comunei Dămieniștii, potrivit Hotărârii Consiliului Local nr. 12/2009”;

— la poziția nr. 8, coloana 4 va avea următorul cuprins:

„1972”;

— la poziția nr. 8, coloana 5 va avea următorul cuprins:

„7.010”;

— la poziția nr. 8, coloana 6 va avea următorul cuprins:

„Domeniul public al comunei Dămieniștii, potrivit Hotărârii Consiliului Local nr. 12/2009”;

— la poziția nr. 9, coloana 4 va avea următorul cuprins:

„1972”;

— la poziția nr. 9, coloana 5 va avea următorul cuprins:

„3.030”;

— la poziția nr. 9, coloana 6 va avea următorul cuprins:

„Domeniul public al comunei Dămieniștii, potrivit Hotărârii Consiliului Local nr. 12/2009”;

— la poziția nr. 10, coloana 4 va avea următorul cuprins:

„1972”;

— la poziția nr. 10, coloana 5 va avea următorul cuprins:

„4.660”;

— la poziția nr. 10, coloana 6 va avea următorul cuprins:

„Domeniul public al comunei Dămieniștii, potrivit Hotărârii Consiliului Local nr. 12/2009”;

— la poziția nr. 11, coloana 4 va avea următorul cuprins:

„1972”;

— la poziția nr. 11, coloana 5 va avea următorul cuprins:

„3.030”;

— la poziția nr. 11, coloana 6 va avea următorul cuprins:

„Domeniul public al comunei Dămieniștii, potrivit Hotărârii Consiliului Local nr. 12/2009”;

— la poziția nr. 12, coloana 4 va avea următorul cuprins:

„1972”;

— la poziția nr. 12, coloana 5 va avea următorul cuprins:

„4.660”;

— la poziția nr. 12, coloana 6 va avea următorul cuprins:

„Domeniul public al comunei Dămieniștii, potrivit Hotărârii Consiliului Local nr. 12/2009”;

— la poziția nr. 13, coloana 4 va avea următorul cuprins:

„1972”;

- la poziția nr. 49, coloana 5 va avea următorul cuprins:
„9.980”;
- la poziția nr. 49, coloana 6 va avea următorul cuprins:
„Domeniul public al comunei Dămieniștii, potrivit Hotărârii Consiliului Local nr. 12/2009”;
- la poziția nr. 50, coloana 4 va avea următorul cuprins:
„1972”;
- la poziția nr. 50, coloana 5 va avea următorul cuprins:
„10.280”;
- la poziția nr. 50, coloana 6 va avea următorul cuprins:
„Domeniul public al comunei Dămieniștii, potrivit Hotărârii Consiliului Local nr. 12/2009”;
- la poziția nr. 51, coloana 4 va avea următorul cuprins:
„1972”;
- la poziția nr. 51, coloana 5 va avea următorul cuprins:
„4.660”;
- la poziția nr. 51, coloana 6 va avea următorul cuprins:
„Domeniul public al comunei Dămieniștii, potrivit Hotărârii Consiliului Local nr. 12/2009”;
- la poziția nr. 52, coloana 4 va avea următorul cuprins:
„1972”;
- la poziția nr. 52, coloana 5 va avea următorul cuprins:
„7.470”;
- la poziția nr. 52, coloana 6 va avea următorul cuprins:
„Domeniul public al comunei Dămieniștii, potrivit Hotărârii Consiliului Local nr. 12/2009”;
- la poziția nr. 53, coloana 4 va avea următorul cuprins:
„1972”;
- la poziția nr. 53, coloana 5 va avea următorul cuprins:
„87.340”;
- la poziția nr. 53, coloana 6 va avea următorul cuprins:
„Domeniul public al comunei Dămieniștii, potrivit Hotărârii Consiliului Local nr. 12/2009”;
- la poziția nr. 54, coloana 4 va avea următorul cuprins:
„1972”;
- la poziția nr. 54, coloana 5 va avea următorul cuprins:
„6.710”;
- la poziția nr. 54, coloana 6 va avea următorul cuprins:
„Domeniul public al comunei Dămieniștii, potrivit Hotărârii Consiliului Local nr. 12/2009”;
- la poziția nr. 55, coloana 4 va avea următorul cuprins:
„172”;
- la poziția nr. 55, coloana 5 va avea următorul cuprins:
„6.490”;
- la poziția nr. 55, coloana 6 va avea următorul cuprins:
„Domeniul public al comunei Dămieniștii, potrivit Hotărârii Consiliului Local nr. 12/2009”;
- la poziția nr. 56, coloana 1 va avea următorul cuprins:
„1.3.17.2”;
- la poziția nr. 56, coloana 3 va avea următorul cuprins:
„Pod beton armat sat Dămieniștii— în construcție”;
- la poziția nr. 56, coloana 6 va avea următorul cuprins:
„Domeniul public al comunei Dămieniștii, potrivit Hotărârii Consiliului Local nr. 12/2009”;
- la poziția nr. 57, coloana 1 va avea următorul cuprins:
„1.3.17.2”;
- la poziția nr. 57, coloana 3 va avea următorul cuprins:
„Pod beton armat sat Călugărenii— în construcție”;
- la poziția nr. 57, coloana 6 va avea următorul cuprins:
„Domeniul public al comunei Dămieniștii, potrivit Hotărârii Consiliului Local nr. 12/2009”;
- la poziția nr. 58, coloana 1 va avea următorul cuprins:
„1.3.17.2”;
- la poziția nr. 58, coloana 4 va avea următorul cuprins:
„1986”;
- la poziția nr. 58, coloana 5 va avea următorul cuprins:
„36.070”;
- la poziția nr. 58, coloana 6 va avea următorul cuprins:
„Domeniul public al comunei Dămieniștii, potrivit Hotărârii Consiliului Local nr. 12/2009”;
- la poziția nr. 59, coloana 1 va avea următorul cuprins:
„1.3.17.2”;
- la poziția nr. 59, coloana 4 va avea următorul cuprins:
„1984”;
- la poziția nr. 59, coloana 5 va avea următorul cuprins:
„82.670”;
- la poziția nr. 59, coloana 6 va avea următorul cuprins:
„Domeniul public al comunei Dămieniștii, potrivit Hotărârii Consiliului Local nr. 12/2009”;
- la poziția nr. 60, coloana 1 va avea următorul cuprins:
„1.3.17.2”;
- la poziția nr. 60, coloana 4 va avea următorul cuprins:
„1984”;
- la poziția nr. 60, coloana 5 va avea următorul cuprins:
„17.060”;
- la poziția nr. 60, coloana 6 va avea următorul cuprins:
„Domeniul public al comunei Dămieniștii, potrivit Hotărârii Consiliului Local nr. 12/2009”;
- la poziția nr. 61, coloana 1 va avea următorul cuprins:
„1.3.17.2”;
- la poziția nr. 61, coloana 4 va avea următorul cuprins:
„1984”;
- la poziția nr. 61, coloana 5 va avea următorul cuprins:
„68.890”;
- la poziția nr. 61, coloana 6 va avea următorul cuprins:
„Domeniul public al comunei Dămieniștii, potrivit Hotărârii Consiliului Local nr. 12/2009”;
- la poziția nr. 62, coloana 1 va avea următorul cuprins:
„1.3.17.2”;
- la poziția nr. 62, coloana 4 va avea următorul cuprins:
„1984”;
- la poziția nr. 62, coloana 5 va avea următorul cuprins:
„137.780”;
- la poziția nr. 62, coloana 6 va avea următorul cuprins:
„Domeniul public al comunei Dămieniștii, potrivit Hotărârii Consiliului Local nr. 12/2009”;
- la poziția nr. 64, coloana 1 va avea următorul cuprins:
„1.8.3”;
- la poziția nr. 64, coloana 5 va avea următorul cuprins:
„12.390”;
- la poziția nr. 64, coloana 6 va avea următorul cuprins:
„Domeniul public al comunei Dămieniștii, potrivit Hotărârii Consiliului Local nr. 12/2009”;
- la poziția nr. 65, coloana 5 va avea următorul cuprins:
„920”;
- la poziția nr. 65, coloana 6 va avea următorul cuprins:
„Domeniul public al comunei Dămieniștii, potrivit Hotărârii Consiliului Local nr. 12/2009”;
- la poziția nr. 66, coloana 1 va avea următorul cuprins:
„1.8.7”;
- la poziția nr. 66, coloana 5 va avea următorul cuprins:
„7.960”;
- la poziția nr. 66, coloana 6 va avea următorul cuprins:
„Domeniul public al comunei Dămieniștii, potrivit Hotărârii Consiliului Local nr. 12/2009”;

- la poziția nr. 67, coloana 1 va avea următorul cuprins:
 „1.8.8.”;
 — la poziția nr. 67, coloana 4 va avea următorul cuprins:
 „1986”;
 — la poziția nr. 67, coloana 5 va avea următorul cuprins:
 „240”;
 — la poziția nr. 67, coloana 6 va avea următorul cuprins:
 „Domeniul public al comunei Dămieniști, potrivit Hotărârii Consiliului Local nr. 12/2009”;
 — la poziția nr. 68, coloana 1 va avea următorul cuprins:
 „1.8.8.”;
 — la poziția nr. 68, coloana 4 va avea următorul cuprins:
 „1986”;
 — la poziția nr. 68, coloana 5 va avea următorul cuprins:
 „490”;
 — la poziția nr. 68, coloana 6 va avea următorul cuprins:
 „Domeniul public al comunei Dămieniști, potrivit Hotărârii Consiliului Local nr. 12/2009”;
 — la poziția nr. 69, coloana 4 va avea următorul cuprins:
 „386”;
 — la poziția nr. 69, coloana 5 va avea următorul cuprins:
 „140”;
 — la poziția nr. 69, coloana 6 va avea următorul cuprins:
 „Domeniul public al comunei Dămieniști, potrivit Hotărârii Consiliului Local nr. 12/2009”;
 — la poziția nr. 70, coloana 5 va avea următorul cuprins:
 „280”;
 — la poziția nr. 70, coloana 6 va avea următorul cuprins:
 „Domeniul public al comunei Dămieniști, potrivit Hotărârii Consiliului Local nr. 12/2009”;
 — la poziția nr. 71, coloana 3 va avea următorul cuprins:
 „Suprafața — 4.200 mp; Vecini: N — drum județean 207; S — S.C. Piton; E — S.C. Piton; V — S.C. Damprest”;
 — la poziția nr. 71, coloana 5 va avea următorul cuprins:
 „1.510”;
 — la poziția nr. 71, coloana 6 va avea următorul cuprins:
 „Domeniul public al comunei Dămieniști, potrivit Hotărârii Consiliului Local nr. 12/2009”;
 — la poziția nr. 72, coloana 5 va avea următorul cuprins:
 „30”;
 — la poziția nr. 72, coloana 6 va avea următorul cuprins:
 „Domeniul public al comunei Dămieniști, potrivit Hotărârii Consiliului Local nr. 12/2009”;
 — la poziția nr. 73, coloana 1 va avea următorul cuprins:
 „1.6.4”
 — la poziția nr. 73, coloana 5 va avea următorul cuprins:
 „117.780”;
 — la poziția nr. 73, coloana 6 va avea următorul cuprins:
 „Domeniul public al comunei Dămieniști, potrivit Hotărârii Consiliului Local nr. 12/2009”;
 — la poziția nr. 75, coloana 1 va avea următorul cuprins:
 „1.5.12”
 — la poziția nr. 75, coloana 5 va avea următorul cuprins:
 „220”;
 — la poziția nr. 75, coloana 6 va avea următorul cuprins:
 „Domeniul public al comunei Dămieniști, potrivit Hotărârii Consiliului Local nr. 12/2009”;
 — la poziția nr. 76, coloana 1 va avea următorul cuprins:
 „1.5.12”
 — la poziția nr. 76, coloana 5 va avea următorul cuprins:
 „130”;
 — la poziția nr. 76, coloana 6 va avea următorul cuprins:
 „Domeniul public al comunei Dămieniști, potrivit Hotărârii Consiliului Local nr. 12/2009”;
 — la poziția nr. 77, coloana 5 va avea următorul cuprins:
 „1.310”;
 — la poziția nr. 77, coloana 6 va avea următorul cuprins:
 „Domeniul public al comunei Dămieniști, potrivit Hotărârii Consiliului Local nr. 12/2009”;
 — la poziția nr. 78, coloana 1 va avea următorul cuprins:
 „1.6.2”
 — la poziția nr. 78, coloana 5 va avea următorul cuprins:
 „103.050”;
 — la poziția nr. 78, coloana 6 va avea următorul cuprins:
 „Domeniul public al comunei Dămieniști, potrivit Hotărârii Consiliului Local nr. 12/2009”;
 — la poziția nr. 79, coloana 1 va avea următorul cuprins:
 „1.6.1”
 — la poziția nr. 79, coloana 4 va avea următorul cuprins:
 „1978”
 — la poziția nr. 79, coloana 5 va avea următorul cuprins:
 „1.210”;
 — la poziția nr. 79, coloana 6 va avea următorul cuprins:
 „Domeniul public al comunei Dămieniști, potrivit Hotărârii Consiliului Local nr. 12/2009”;
 — la poziția nr. 80, coloana 4 va avea următorul cuprins:
 „1990”
 — la poziția nr. 80, coloana 5 va avea următorul cuprins:
 „540”;
 — la poziția nr. 80, coloana 6 va avea următorul cuprins:
 „Domeniul public al comunei Dămieniști, potrivit Hotărârii Consiliului Local nr. 12/2009”;
 — la poziția nr. 81, coloana 4 va avea următorul cuprins:
 „1990”;
 — la poziția nr. 81, coloana 5 va avea următorul cuprins:
 „880”;
 — la poziția nr. 81, coloana 6 va avea următorul cuprins:
 „Domeniul public al comunei Dămieniști, potrivit Hotărârii Consiliului Local nr. 12/2009”;
 — la poziția nr. 82, coloana 1 va avea următorul cuprins:
 „1.6.2”
 — la poziția nr. 82, coloana 5 va avea următorul cuprins:
 „316.570”;
 — la poziția nr. 82, coloana 6 va avea următorul cuprins:
 „Domeniul public al comunei Dămieniști, potrivit Hotărârii Consiliului Local nr. 12/2009”;
 — la poziția nr. 83, coloana 1 va avea următorul cuprins:
 „1.6.2”
 — la poziția nr. 83, coloana 5 va avea următorul cuprins:
 „3.740”;
 — la poziția nr. 83, coloana 6 va avea următorul cuprins:
 „Domeniul public al comunei Dămieniști, potrivit Hotărârii Consiliului Local nr. 12/2009”;
 — la poziția nr. 85, coloana 4 va avea următorul cuprins:
 „1975”
 — la poziția nr. 85, coloana 5 va avea următorul cuprins:
 „2.250”;
 — la poziția nr. 85, coloana 6 va avea următorul cuprins:
 „Domeniul public al comunei Dămieniști, potrivit Hotărârii Consiliului Local nr. 12/2009”;
 — la poziția nr. 86, coloana 5 va avea următorul cuprins:
 „4.320”;

- la poziția nr. 86, coloana 6 va avea următorul cuprins:
„Domeniul public al comunei Dămieniști, potrivit Hotărârii Consiliului Local nr. 12/2009”;
- „1.6.2”
— la poziția nr. 90, coloana 1 va avea următorul cuprins:
— la poziția nr. 90, coloana 5 va avea următorul cuprins:
„20.790”;
- la poziția nr. 90, coloana 6 va avea următorul cuprins:
„Domeniul public al comunei Dămieniști, potrivit Hotărârii Consiliului Local nr. 12/2009”;
- „1.927”
— la poziția nr. 92, coloana 4 va avea următorul cuprins:
— la poziția nr. 92, coloana 5 va avea următorul cuprins:
„1.060”;
- la poziția nr. 92, coloana 6 va avea următorul cuprins:
„Domeniul public al comunei Dămieniști, potrivit Hotărârii Consiliului Local nr. 12/2009”;
- „1.940”
— la poziția nr. 93, coloana 4 va avea următorul cuprins:
— la poziția nr. 93, coloana 5 va avea următorul cuprins:
„1.90”;
- la poziția nr. 93, coloana 6 va avea următorul cuprins:
„Domeniul public al comunei Dămieniști, potrivit Hotărârii Consiliului Local nr. 12/2009”;
- „1.6.2”
— la poziția nr. 94, coloana 1 va avea următorul cuprins:
— la poziția nr. 94, coloana 5 va avea următorul cuprins:
„6.260”;
- la poziția nr. 94, coloana 6 va avea următorul cuprins:
„Domeniul public al comunei Dămieniști, potrivit Hotărârii Consiliului Local nr. 12/2009”;
- „1.6.2”
— la poziția nr. 95, coloana 1 va avea următorul cuprins:
— la poziția nr. 95, coloana 5 va avea următorul cuprins:
„2.200”;
- la poziția nr. 95, coloana 6 va avea următorul cuprins:
„Domeniul public al comunei Dămieniști, potrivit Hotărârii Consiliului Local nr. 12/2009”;
- „1.0”
— la poziția nr. 96, coloana 5 va avea următorul cuprins:
— la poziția nr. 96, coloana 6 va avea următorul cuprins:
„Domeniul public al comunei Dămieniști, potrivit Hotărârii Consiliului Local nr. 12/2009”;
- „1.6.2”
— la poziția nr. 97, coloana 1 va avea următorul cuprins:
— la poziția nr. 97, coloana 5 va avea următorul cuprins:
„91.760”;

- la poziția nr. 97, coloana 6 va avea următorul cuprins:
„Domeniul public al comunei Dămieniști, potrivit Hotărârii Consiliului Local nr. 12/2009”;
- „1.6.2”
— la poziția nr. 98, coloana 1 va avea următorul cuprins:
— la poziția nr. 98, coloana 5 va avea următorul cuprins:
„674.130”;
- la poziția nr. 98, coloana 6 va avea următorul cuprins:
„Domeniul public al comunei Dămieniști, potrivit Hotărârii Consiliului Local nr. 12/2009”;
- „1.370”
— la poziția nr. 99, coloana 5 va avea următorul cuprins:
— la poziția nr. 99, coloana 6 va avea următorul cuprins:
„Domeniul public al comunei Dămieniști, potrivit Hotărârii Consiliului Local nr. 12/2009”;
- c) după poziția nr. 100 se introduc 5 noi poziții, pozițiile nr. 101—105, conform anexei nr. 1.
2. În anexa nr. 36 „Inventarul bunurilor care aparțin domeniului public al comunei Ghimeș-Făget”, la secțiunea I „Bunuri imobile”, după poziția nr. 76 se introduc 9 noi poziții, pozițiile nr. 77—85, conform anexei nr. 2.
3. În anexa nr. 76 „Inventarul bunurilor care aparțin domeniului public al comunei Solonț”, la secțiunea I „Bunuri imobile”, după poziția nr. 79 se introduc 8 noi poziții, pozițiile nr. 80—87, conform anexei nr. 3.
4. În anexa nr. 82 — „Inventarul bunurilor care aparțin domeniului public al comunei Târgu Trotuș”, după poziția nr. 148 se introduc 5 noi poziții, pozițiile nr. 149—153, conform anexei nr. 4.
- Art. II.** — În anexa nr. 7 „Inventarul bunurilor care aparțin domeniului public al comunei Itești” la Hotărârea Guvernului nr. 1.538/2006 pentru modificarea și completarea Hotărârii Guvernului nr. 1.347/2001 privind atestarea domeniului public al județului Bacău, precum și al municipiilor, orașelor și comunelor din județul Bacău, publicată în Monitorul Oficial al României, Partea I, nr. 956 din 28 noiembrie 2006, la secțiunea I „Bunuri imobile”, la poziția nr. 54, coloana 3 se modifică și va avea următorul cuprins: „S=2.330 mp”.
- Art. III.** — Se atestă apartenența bunurilor care aparțin domeniului public al comunei Odobești, județul Bacău, înființată prin Legea nr. 67/2005 pentru înființarea unor comune, prevăzute în anexa nr. 5.
- Art. IV.** — Anexele nr. 1—5*) fac parte integrantă din prezenta hotărâre.

PRIM-MINISTRU
EMIL BOC

Contasemnează:
Viceprim-ministru,
ministrul administrației și internelor,
interimar,
Vasile Blaga

București, 25 noiembrie 2009.
Nr. 1.448.

*) Anexele nr. 1—5 se publică în Monitorul Oficial al României, Partea I, nr. 39 bis, care se poate achiziționa de la Centrul pentru relații cu publicul al Regiei Autonome „Monitorul Oficial”, București, șos. Panduri nr. 1.

COMPLETĂRI
la inventarul bunurilor ce aparțin domeniului public al comunei Dămieniști

Nr. Crt.	Codul de clasificare	Denumirea bunului	Elemente de identificare	Anul dobândirii sau, după caz al dării în folosință	Valoarea de inventar (lei)	Situația juridică actuală Denumire act proprietate sau alte acte doveditoare
1	2	3	4	5	6	7
101	1.6.2	Clădire cămin cultural	Sat Drăgești Construcție parter, fundație, piatră și beton, pardoseală beton, învelitoare tablă, zidărie din cărămidă, tâmplărie lemn Suprafață construită 214 mp. Cu vecinii: N-drum comunal, S-pășune, E-șoseaua județeană, V-Huțanu Aurica	1950	31240	Domeniul public al comunei Dămieniști potrivit Hotărârii Consiliului Local nr. 12/31.03.2009
102		Teren aferent cămin cultural	Sat Drăgești, Tarlaua 43, Parcela 120, Suprafață 1157 mp. Cu vecinii: N-drum comunal, S-pășune, E-șoseaua județeană, V-Huțanu Aurica	1991	420	Domeniul public al comunei Dămieniști potrivit Hotărârii Consiliului Local nr. 12/31.03.2009
103		Rețea apă canalizare	Tarlaua T 34 P 394, suprafața 1400 mp., T 35 P 399, suprafața 4316 mp., T35 P399/1, suprafața 1500 mp., T 35 P 410, suprafața 800 mp., T 35 P 412, suprafața 800 mp., T 35 P 417 suprafața 1148 mp, cu vecinii: N, S, E, V-islasul comunal	2009	4000	Domeniul public al comunei Dămieniști potrivit Hotărârii Consiliului Local nr. 37/23.07.2009 Ordinul Prefectului Județului Bacău nr.178/16.07.2009

104		Stație de epurare	T 37 P 412, suprafața 1200 mp.,	2009	480	Domeniul public al comunei Dămieniști potrivit Hotărârii Consiliului Local nr. 37/23.07.2009
105		Puțuri alimentare cu apă	T34 P 388, suprafața 400 mp.,	2009	140	Domeniul public al comunei Dămieniști potrivit Hotărârii Consiliului Local nr. 37/23.07.2009